

PLAN DE TRABAJO
ALIANZA "EL RETO ES LOJA"

PAÚL CUEVA LUZURIAGA

CANDIDATO A LA ALCALDIA DEL CANTÓN LOJA

2023 - 2027

PRESENTACION

"...Somos hijos de Loja y debemos, procurarle continuo adelanto, que no cese el cantar sacrosanto del trabajo que es vida y honor..."

Este Plan de Gobierno es una propuesta participativa liderada por el Econ. Paúl Cueva Luzuriaga, con la Alianza "El Reto es Loja" Listas 33 – 25 desarrollado con el apoyo de lojanas y lojanos apasionados y, con carácter altruista por la búsqueda y el encuentro de un cambio verdadero en la reconstrucción de una nueva Loja.

La búsqueda de construir una nueva Loja, es un Reto para Paúl Cueva Luzuriaga como ciudadano de esta linda tierra sureña del territorio nacional, es de conocimiento que la lucha es inminente para guiar nuestros rumbos hacia un nuevo derrotero de bienestar donde se promueva la justicia, la paz, la equidad y el desarrollo y, par ello el replanteor una nueva forma de administrar la institución pública de manera transparente que permita fortalecer su institucional y el cumplimiento idóneo de la demanda ciudadana en atención a las competencias asignadas por norma y de aquellas acogidas de forma concurrente.

Debemos de manera práctica, generar bienestar en los ciudadanos lojanos con servicios públicos y sociales óptimos, generados a través de una buena administración de los mínimos recursos financieros y la búsqueda de aquellos a través de alianzas estratégicas y, mecanismos de atracción de inversión con fondos reembolsables competitivos y no reembolsables nacionales e internacionales.

Es preponderante la gestión óptima del talento humanos respetando su estabilidad, promoción y capacitación continua. Lo expuesto se realizará con el reordenamiento institucional y transformación del poder político coherente con los objetivos de desarrollo.

Con un escenario donde la autonomía del Gobierno Municipal y su actuar depende en gran parte de las transferencias mensuales realizadas por el Gobieno Central en atención al Modelo de Equidad Territorial, con ingresos por autogestión no representativos, es importante ver una nueva forma de adminstrar y planificar lo público.

Un pilar fundamental del accionar municipal será la autogestión a través de la cooperación internacional, que permita identificar y captar recursos financieros y productivos mediante alianzas público privadas, hermanamientos, acuerdos marco, que nos permiten ingresar en los arcas municipales recursos frescos reembolsables competitivos y no reembolsables, que permitan cumplir con las competencias encomendas.

Recalco, se requiere urgentemente solvencia administrativa y fiscal e inyección de nuevos recursos para garantizar políticas progresivas de corte económico, pero tambien es importante ser eficientes y eficaces en la utilización de los mínimos recursos con un fortalecimiento del talento humano pilar fundamental de la administración.

Creo en una Loja con su gente que ama la vida, que ama esta Tierra y que no tiene miedo a conquistar sus sueños.

Te invito, sé parte de esta propuesta que es tu Reto, ¡para construir una Loja que renacerá y se renovará de riqueza, justicia y paz!

Paúl Cueva Luzuriaga
CANDIDATO A LA ALCADÍA DE LOJA
ALIANZA EL RETO ES LOJA LISTAS 33 – 25

¿Quiénes somos?

Somos gente joven, preparada y lista para asumir el Reto de construir una Loja que se levanta para impulsar una sociedad productiva, con oportunidades para todos.

Somos una propuesta que surge del colectivo ciudadano democrático y participativo como es Pro Desarrollo, del Movimiento Transformación Social y del Movimiento Nacional Renovación Total con ideales políticas basados en el pragmatismo ético y que en la búsqueda de cambios en la estructura social para lograr condiciones de vida dignas y justas para todos los lojanos hemos realizado una alianza con el Movimiento Nacional Construye denominada "El Reto es Loja" Listas 25 - 33. La visión de la alianza es procurar un presente y un futuro productivo y próspero que garantice un efectivo desarrollo en el contexto urbano y rural del cantón Loja.

La Alianza "El Reto es Loja" enfoca su accionar al respeto a la condición de ser humano, al desarrollo sostenido y sustentable, y al oportuno control y fiscalización en los ámbitos económico, social, ambiental, cultural e intelectual, a través de la promoción de planes y programas coordinados y articulados con instrumentos como el Plan Nacional de Desarrollo, el Plan de Desarrollo y Ordenamiento Territorial, el Plan de Uso y gestión del Suelo, considerando los diferentes niveles del gobierno nacional, descentralizado y la sociedad, basados en la Constitución, el Código de Orgánico de Organización Territorial, Administrativa y Descentralización y demás normativa relacionada al contexto municipal.

Como fundamento prioritario se promueve el respeto al pleno desenvolvimiento y derechos del ser humano en lo práctico desde su concepción, niños, niñas, adolescentes, personas de la tercera edad y la familia, grupos vulnerables y prioritarios, apegados a la Constitución, difundiendo, la igualdad de oportunidades para el desarrollo y bienestar de todos los lojanos.

1. DIAGNÓSTICO DE LA SITUACIÓN ACTUAL DEL CANTÓN LOJA.

1.1. Generalidades.

El Cantón Loja representa el 17,1% del territorio de la provincia de Loja, situada al Sur del Ecuador, con una extensión territorial de aproximadamente 1.9 mil km2, con altitudes que varían de 1.200 a 3.800 msnm. Su división administrativa se estructura por 13 parroquias rurales y 6 urbanas. Las parroquias de acuerdo al Plan de Desarrollo y Ordenamiento Territorial del año 2005 se agrupan en 4 zonas, tres de las cuales agrupan a las parroquias rurales y una a las urbanas, considerando para ello criterios de ubicación geográfica, densidad poblacional, área de superficie y actividades de producción. La Zona 1 con una extensión territorial de 362.18 km2 agrupa a las parroquias de Jimbilla, Santiago y San Lucas. Zona 2 conformada por las parroquias de Chantaco, Chuquiribamba, El Cisne, Gualel, Taquil con 396.81 km2 de extensión. Zona 3 conformada por Malacatos, Vilcambamba, San Pedro de Vilcabamba, Quinara y Yangana con extensión de 850,68 km2. Las 13 parroquias rurales del cantón abarcan el 84,92% de la superficie del cantón, el 15,08% la Zona 4 con una extensión del 285.86 km2.

Según los rangos de jerarquización de territorio las parroquias de mayor extensión de superficie que van desde los 201 km2 en adelante son las parroquias rurales de la Zona 3 (Malacatos y Yangana) y la Zona 4. A nivel de cantón la parroquia de menor extensión territorial es Chantaco con 24,91 km2 (Municipio de Loja, 2014).

Tabla 1. Superficie km2 por zonas cantón Loja.

ETIQUETAS DE FILA	SUPERFICIE (KM²)
ZONA 1	362.18
ZONA 2	396.81
ZONA 3	850.68
ZONA 4	285.86
TOTAL GENERAL	**1895.53**

Fuente: Instituto Nacional de Estadísticas y Censos (Base de datos Censo de Población 2010 REDATAM).

1.2. Diagnóstico Social

De acuerdo al Censo de Población y Vivienda del 2010 el cantón Loja registro 214,9 mil hab. (47,9% respecto a la provincia de Loja). El 79,35% corresponde a la zona Urbana y el 20,7% a la Ruralidad. Asi mismo los datos estadísticos establecen que de esta población el 51,8% representa a las mujeres y el 48,2% a los hombres (Dirección de Métodos, 2016). Las parroquias rurales agrupadas en tres zonas son las que albergan al 15,94% de la población del cantón, siendo la Zona 3 (Malacatos, Vilcambamba, San Pedro de Vilcabamba, Quinara y Yangana) la de mayor pesa poblacional con un valor porcentual de 7,49% con referencia a las Zonas 1, 2 y 3 que son las que agrupan a las 13 parraquias rurales. La Zona 4 (PARROQUIAS URBANAS) con un registra de 180.617 habitantes de acuerdo a los datos del INEC agrupa al 84,06% de la población cantonal. De acuerdo al Plan de Desarrollo y Ordenamiento Territorial 2014 se establece como la ciudad de Loja como monacéntrica[1] por la concentración poblacional que esta tiene (Becker et al., 2015).

Tabla 2. Población cantón Loja por zonas.

Etiquetas de fila	TOTAL hab.
ZONA 1	7.160
ZONA 2	10.994
ZONA 3	16.084
ZONA 4	180.617
Total general	**214.855**

Fuente: Instituto Nacional de Estadísticas y Censos (Base de datos Censo de Población 2010 REDATAM).

Al considerar la jerarquización por número de habitantes las parroquias rurales con mayor pablación del cantón son San Lucas, Taquil, Vilcabamba y Malacatos con rangos poblacionales que superan los 3.000 hab. hasta 7.114

[1] El modelo de ciudad monocéntrica, la aglomeración urbana gravita en torno a un núcleo central, relativamente homogéneo, de fuerte centralidad económica y funcional. Este modelo surge asociado al modelo centro-periferia, que tiene su apogeo en la década del 60 y 70, en el cual existe un centro con características dinámicas y con alta concentración de los procesos productivos finales, mientras los espacios periféricos, estaban vinculados a procesos productivos de transformación de recursos locales.

hab. que corresponde a la parroquia Malacatos con mayor población con respecto a sus símiles.

De acuerdo a la relación habitante/superficie km2, se evidencia que las parroquias rurales de Vilcabamba, Chuquiribamba, Taquil, Chantaco, son las que presentan mayor densidad poblacional con rangos que están dentro de los 30 hab/km2 - 48 hab./km2. En lo que respecta a la Zona 4 acoge a las parroquias urbanas con una densidad poblacional de 631,8 hab./km2.

La tendencia poblacional se orienta al crecimiento exponencial en la zona urbana del cantón Loja, tomando como base las estadísticas del censo del año 1982 se evidencia que para el año 2010 la población alcanzo el 79,25% (170.280 hab.) con una diferencia absoluta incremental con relación a 1982 de 98.805 hab. Hecho contrastante a lo que acontece en la zona rural, donde datos estadísticos demuestran decrecimiento, para el año 2010 en la ruralidad del cantón se registró un valor porcentual de 20,75% de la población. Lo que demuestra una diferencia de 20,33 puntos porcentuales por debajo a la registrada en el censo del año 1982.

Gráfica 1. Tendencia Población zona urbana y rural

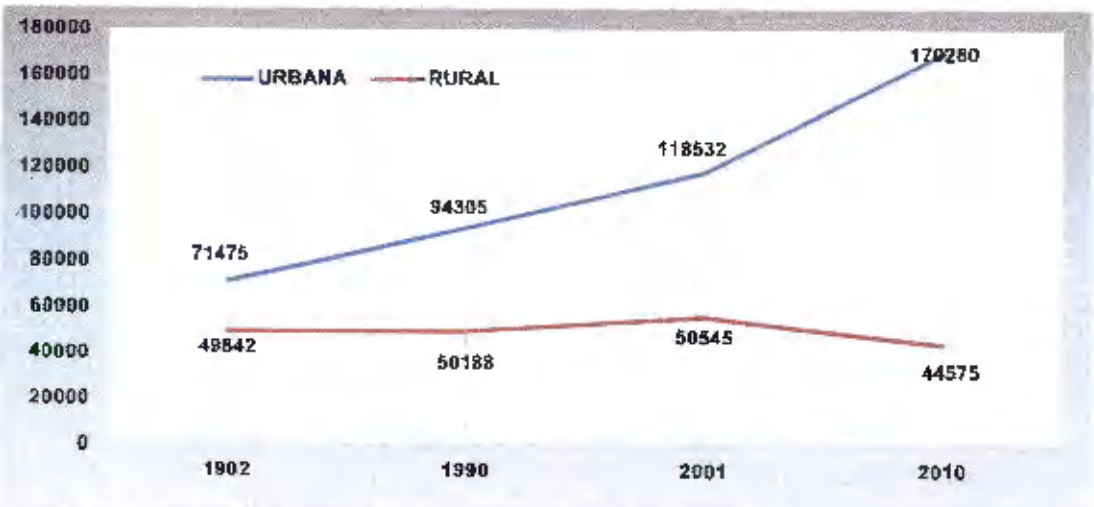

Fuente: Instituto Nacional de Estadísticas y Censos (Base de datos Censo de Población 1982, 1990, 2001 y 2010 REDATAM).

De acuerdo a la estructura poblacional por grupo etario, la parte urbana cantonal agrupa rangos etarios con mayores valores porcentuales de entre 10 a 24 años, en cambio en la parte rural los rangos etarios de mayor valor parcentual están entre las edaaes de 5 a 14 años. Considerando otra punto de análisis con respecto a grupas y sus edades se puede establecer que la pirámide poblacional es de tipo progresiva[2] de base ancha y cima angosta (Lopez, 2016), dado que los grupos que la estructuran en su base, son los conformados por las rangos de que van desde menores de un año de edad hasta el rango de 30 – 34 años, con un comportamiento incremental hecho que viene dada por la tasa de crecimiento cantonal que para el censo 2010 aumento en 0,3 puntos, pasando de 1,75 en (1990 – 2001) a 2,05 en (2001 – 2010). La cima de la pirámide que aglomera las grupos de más edad tiene los valores porcentuales más bajos, por lo que se establece que la población cantonal esta en rangos de edad de población joven y adulta joven económicamente productivos.

Tabla 3. Distribución etaria cantón Loja.

RANGOS EDAD	URBANO	RURAL
Menores 1 año	1,80	1,71
1 – 4	7,92	7,73
5 – 9	9,69	11,14
10 – 14	10,02	11,45
15 – 19	10,79	9,90
20 – 24	10,73	7,50
25 – 29	9,28	6,36
30 – 34	7,23	5,54
35 – 39	6,01	5,40
40 – 44	5,35	4,85
45 – 49	5,18	4,57
50 – 54	4,14	4,00
55 – 59	3,37	4,12

[2] Pirámide pragresiva, que tiene forma de pagoda, debido a que tiene un gran contingente de población joven en la base, que va desaporeciendo rápidamente según avanzan los grupos de edad, en cuya cumbre quedan muy pocos efectivos. Son por tanto las típicas de países subdesarrollados, que presentan unas altas tasas de natalidad, y una esperanza de vida muy baja debido a la alta mortalidad. Son poblaciones muy jóvenes, por lo que presentan un alto crecimiento.

60 – 64	2,56	3,88
65 – 69	2,03	3,65
70 – 74	1,42	2,94
75 – 79	1,06	2,26
80 – 84	0,75	1,64
85 – 89	0,40	0,75
90 – 94	0,22	0,46
95 – 99	0,06	0,09
100 a más	0,02	0,05
TOTAL	**100,00**	**100,00**

Fuente: Instituto Nacional de Estadísticas y Censos (Base de datos Censo de Población 2010 REDATAM).

La distribución poblacional por género viene estructurada según los datos oficiales del INEC por una representatividad de 51,84% del sector femenino y 48,16% masculino. El comportamiento por parroquias de la distribución por género se mantiene con mayor presencia de habitantes de género femenino con excepción de las parroquias Jimbilla, Malacatos, San Pedro de Vilcabamba, Yangana y Quinara en las que se presenta una leve variación de esta distribución dado que el género masculino está más presente en cuanto a distribución poblacional. De acuerdo al PDyOT 2014 el índice de feminidad cantonal es de 107, por cada 100 hombres existen 107 mujeres.

De acuerdo a los datos censales la auto identificación étnica con una representatividad del 92,28% es para los mestizos con relación al total proporcional de parroquias urbanas y un 79,27% con referencia a parroquias rurales. En lo que respecta a la etnia indígena en la zona urbana del cantón tiene una representatividad del 0,74% y en la ruralidad el 12,20%; auto identificación étnica que se asienta principalmente en la parroquia San Lucas, parroquia que del total de esta identificación étnica indígena de la zona rural tiene un peso porcentual del 90,06%, de los 4177 habitantes auto identificados como indígenas en parroquias rurales, 3762 están asentados en la parroquia rural San Lucas.

Gráfica 2. Auto Identificación étnica

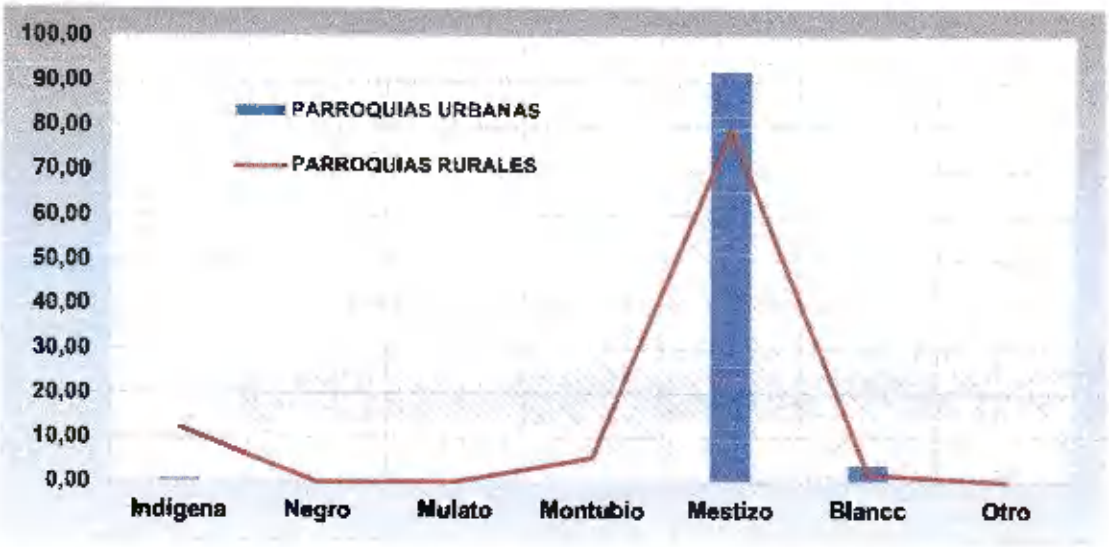

Fuente: Instituto Nacional de Estadísticas y Censos (Base de datos Censo de Población 1982, 1990, 2001 y 2010 REDATAM).

En cuanto a los aspectos económicos de la población se establece que la PEA del cantón de acuerdo a los datos censales del año 2010 alcanzo el 53,2% (52,1% con respecto a la PEA de la provincia de LOJA). Las ramas de actividad de la población del cantón se orientan con mayores valores porcentuales al comercio al por mayor y menor con el 18,68%; agricultura, ganadería, silvicultura y pesca 12,19%; construcción y enseñanza con el 9,76% y 9,56% respectivamente; otras actividades como industrias, administración pública, transporte y servicios están por debajo del 8,0%.

Como recurso territorial, la fuerza de trabajo del cantón Loja representada por la población económicamente activa (PEA) se ha ido incrementando paulatinamente en función del crecimiento poblacional. En el período 1990-2014 la proporción de la PEA respecto de la población cantonal se ha incrementado en 11 puntos, pasando de 33% a 44%, debido a una mayor incorporación de jóvenes y mujeres a los procesos productivos.

Además, las actividades que generan mayor ingreso en el cantón de acuerdo a la clasificación Nacional de Actividades Económicas CIIU 4.0 son el comercio al por mayor y al por menor; actividades profesionales, científicas y técnicas; administración pública y defensa son las más representativas en

cuanto a generación de ingresos con valores porcentuales del 45.6%; 16.9% y 8.9% respectivamente.

En el cantón Loja la pobreza por necesidades básicas insatisfechas es de 43,59% según los datos censales, porcentaje que está por debajo del provincial que para el mismo año se registró en 61,84%, en cuanto a las parroquias rurales y urbanas del cantón, en el sector urbano la pobreza por NBI alcanza el 35,98%, muy por debajo de la realidad de las parroquias rurales en las que se registra un valor porcentual promedio de pobreza por NBI de 85.05%.

Las tres zonas que agrupan a las parroquias rurales del cantón tienen altas valores porcentuales NBI en especial en lo que respecta a la Zona 1 y 2 que están constituidas por parroquias que superan el 90% en lo que respecta a NBI, siendo estas Jimbilla, San Lucas y Santiago en la Zna 1 y en la Zon 2 Chantaco, Chuquiribamabo, Gualel y Taquil únicamente la parroquia El Cisne que pertenece a la Zona 2 tiene un 71,61%. La Zona 3 es la que refleja un valor promedio de 73,78% de NBI.

Gráfica 3. Necesidades básicas Insatisfechas por Zona (parroquias rurales)

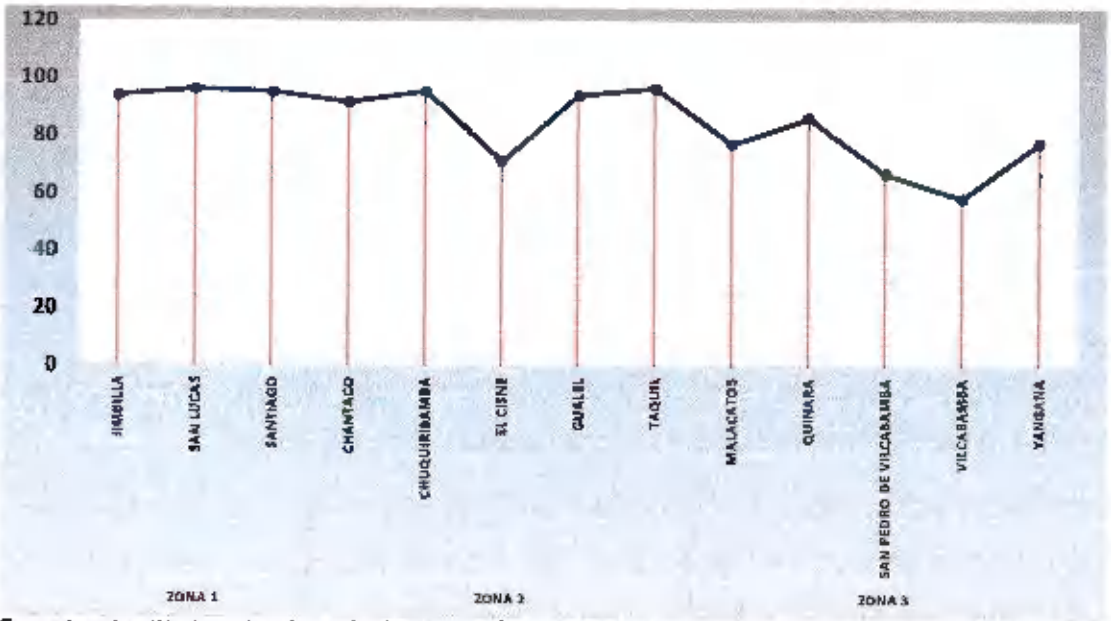

Fuente: Instituto Nacional de Estadísticas y Censos (Base de datos Censo de Población 1982, 1990, 2001 y 2010 REDATAM).

En el ámbito cultural el cantón Loja destaca por su amplia y destacada participación de personalidades en el ámbito de la literatura como lo son el Fundador de la casa de la cultura Benjamín Carrión; así como el Sociólogo, indigenista, historiador, periodista, maestro, político, diplomático Pío Jaramillo Alvarado con obras transcendentales como "El indio Ecuatoriano" como la "Historia de Loja y su provincia", además Miguel Riofrío destacado par ser un poiítico, escritor, abogado, educador y poeta ecuatoriano entre sus obras más relevantes consta la primera novela Ecuatariana La Emancipada; el ilustre Pablo Palacio destacado como escritor y abogado, uno de los primeros fundadores de la vanguardia en Ecuador escritor de la obra Un hombre muerto a puntapiés, Ángel Felicísimo Rojas escritor, articulista y académico ecuatoriano destacado por una de sus obras más memorables como son el Éxodo de Yangana.

Además de la literatura en Loja se destacan personalidades en el campo de las artes uno de los representantes es Eduardo Kingman Riofrío connotado pintor, dibujante y muralista lojano considerado como uno de los maestros del expresionismo ecuotoriano por impregnar en sus cuadros realismo social. La danza también es otra de las expresiones de arte en el cantón representadas por grupos de danza, ballets folclóricos entre otros.

El Patrimonio cultural intangible del cantón está conformado por las representaciones, expresiones, tradiciones y fiestas que son las más predominantes en las parroquias. En Loja la religión ha caracterizada nuestra cultura pasando en generaciones, parte de la identidad religiosa que forma parte de la cultura Lojana es la veneración a la imagen de la Virgen del Cisne, imagen tallada a fines del siglo XVI por el artista Diego de Robles.

Uno de los hechos más trascendentales en el ámbito religioso es la visita de los feligreses a la basílica del cisne, así como a la romería de la virgen del Cisne que da inicio a una de las fiestas religiosas más trascendentales que aglutina a gran cantidad de feligreses de diferentes partes del Ecuador, así como de sus locales.

El patrimonio tangible cantonal está representado por sus pueblos, parques, plazas, vías, arquitectura civil, religiosa, monumental entre otros, patrimonio que se caracteriza por características estéticas, tecnológicas que le dan al cantón valoración social y testimonial por constituir parte de sus paisajes.

Loja destaca por sus centros culturales como teatros y museos entre los que se puede citar Centro Cultural Alfredo Mora Reyes, Teatro Bolívar, Teatro de la casa de la cultura ecuatoriana, en lo que respecta a museos podemos destacar el Museo de Arte religiosos San Juan del Valle, Museo del Banco Central del Ecuador, Museo de Arte Puerta de la Ciudad entre otros.

1.3. Diagnóslico Económica

El componente económico-productivo en el territorio nos permite conocer cuáles son las principales actividades económicas y su relación con los factores productivos mediante el aprovechamiento y manejo de los recursos y los bienes de la población, en relación a su producción, procesamiento, distribución, uso y consumo. Define las principales actividades económicas y su relación con los factores productivos, aprovechamientos y manejo de los recursos y los bienes de la población.

En cuanto a los sectores económicos que prevalece en el cantón Loja (INEC, 2010) es el sector terciario 71%, seguido del primario y secundario con un 13% y 8% respectivamente, lo cual revela la prevalencia de actividades económicas orientadas a los servicios, de igual manera ocurre en la ciudad de Loja en donde predomina el sector terciario 78%, dentro de las actividades de este sector se identifican el comercio al por mayor y menor, enseñanza y construcción. En las parroquias rurales, Chantaco, Chuquiribamba, Gualel, Jimbilla, San Lucas, Santiago, Yangana y Quinara predomina el sector primario (entre el 51% y 81%), el sector secundario se manifiesta en todas, pero con una baja participación en relación al sector primario (entre 1% y 8%); finalmente el sector terciario se identifica con porcentajes poco significativos a excepción de la parroquia Vilcabamba (51%), que ha tenido un importante desarrollo turístico experimentado en los últimos años, San Pedro de Vilcabamba y

Malacatos a más de identificarse en el sector primario, presentan una tendencia hacia al sector terciario (44% y 41% respectivamente)(Municipio de Loja, 2021).

Sector primario

En el cantón Loja existen 11.234 personas dedicadas a la agricultura y ganadería, el 75% está ubicado en zonas rurales y el 25% en áreas urbanas (INEC, 2010). Esta actividad se la realiza de forma tradicional, sin innovaciones tecnológicas y en pequeñas parcelas –minifundios-, así el 50% corresponde a parcelas entre 0,7 y 5 hectáreas, el 38% a parcelas medianas entre 5 y 25 hectáreasy un 12% a parcelas grandes mayores a 25 hectáreas.

En lo que respecta a la ocupación y uso de la tierra en el cantón la superficie cantonal está dedicada a usos de suelo en sectores agrícolas, pecuarios, forestal, avícola y acuícola, las actividades agro productivas con mayor superficie de suelo utilizado en el cantón son las actividades pecuarias, agrícolas y forestales con porcentajes de usos de suelo de 24,61%, 3,33% y 2,55%.

Gráfico 4: Uso para el Agro (ha)

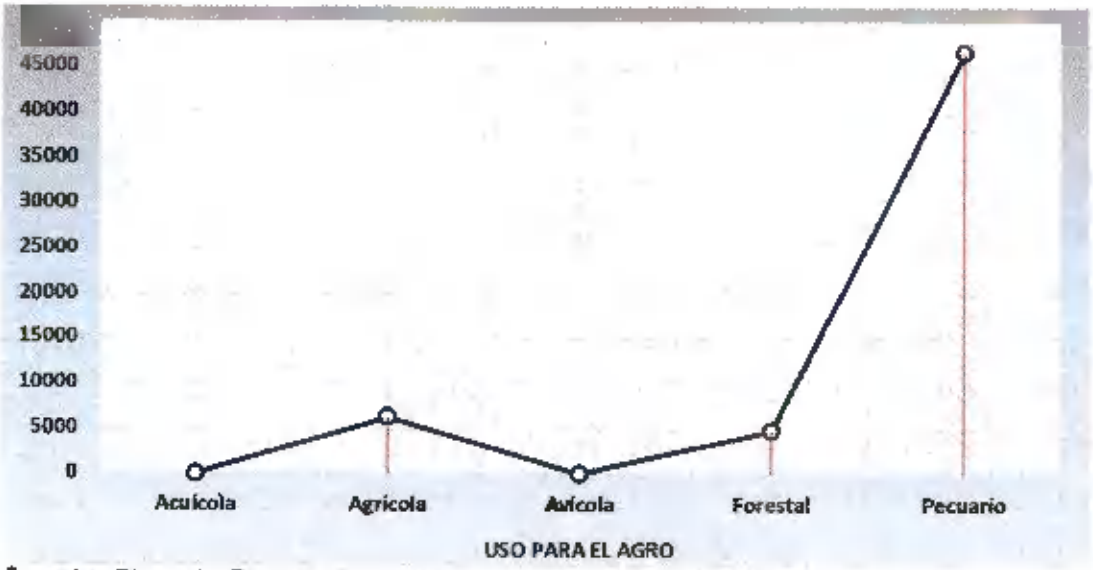

Fuente: Plan de Desarrollo y Ordenamiento Territorial 2019.

En lo que respecta a los sistemas productivos estos de acuerdo al Ministerio de Agricultura, Ganadería, Acuacultura y Pesca los sistemas productivos del cantón Loja tienen cuatro orientaciones Empresarial[3], Combinado[4], Mercantil[5] y Marginal[6], los sistemas productivos de mayor ocupación en lo que respecta a superficie por hectáreas son el Mercantil y Marginal con valores porcentuales del 44% y 45%, sistemas productivos que se caracterizan por mantener técnicas tradicionales que no logran avanzar para generar economías de escala(SIGAGRO, 2009).

Sector secundario y terciario

En el cantón Loja existen 11.694 establecimientos que realizan diferentes actividades económicas,siendo la de mayor representación el comercio al por mayor y menor con 53%, servicios 37% y manufactura con el 9%.

La información precedente determina que el sector servicios es el de mayor ponderación con el 90%, las principales actividades son el comercio con el

[3] Este sistema utiliza el capital en la compra de paquetes de alta tecnología, maquinaria y equipos, que se emplean en las labores culturales de siembra y cosecha. Está en la capacidad de emplear mano de obra asalariada permanente y ocasional. Utiliza un tipo de agricultura intensiva3 . El destino de la producción son los mercados internacionales. El interés de este sistema es la maximización de la tasa de ganancia. Generalmente está vinculado con los productos de agro exportación y agroindustria.

[4] Este sistema se caracteriza por la utilización de un paquete tecnológico semi-tecnificado, utiliza formas tradicionales en el manejo de cultivos. Las relaciones sociolaborales están sustentadas en la fuerza de trabajo asalariada y con otras formas de remuneración. El destino de la producción es el mercado local, generalmente con productos que forman parte de la canasta básica familiar.

[5] En este sistema predominan generalmente medianas y pequeñas propiedades, en las que se aplica un paquete tecnológico semitecnificado que depende de la disponibilidad de los factores de producción. Está articulado con el mercado, pero su objetivo principal no es la reproducción del capital, dado que, la escala de producción que maneja limita la capitalización de la unidad de producción agrícola; pese a esto, existe reproducción social, en términos de mantenimiento de la unidad familiar. Su economía se basa en el ámbito de subsistencia y autoconsumo; gira alrededor de la familia, se basa en el empleo de la fuerza de trabajo familiar. Los excedentes generados por el sistema, sirven para el intercambio y compensación de la canasta básica familiar.

[6] Generalmente es marginado de los efectos del crecimiento económico y de la redistribución social por el estado. El intercambio es mínimo, este sistema de producción es solo para subsistencia, no hay excedentes. Tiene una tecnología ancestral, tradicional, atrasada, no existe ahorro en bienes, no existe rentabilidad. Su economía o ingreso familiar se basa en otras fuentes, es decir, vende su fuerza de trabajo, cada vez dependen menos de la producción agrícola de sus predios; el ingreso extra de la UPA viene del trabajo asalariado dentro y fuera del campo, pequeño comercio o servicios.

53%; actividades de alojamiento y de servicio de comidas con el 9.3%; y actividades profesionales, científicas y técnicas con el 6,1%. El sector secundario o industria manufacturera representa el 9%.

Las diferentes actividades económicas generan 42.192 empleos, el sector comercio con el 27% y ésector servicios con el mayor porcentaje 65%.

Entre las principales actividades de transformación. En el cantón Loja existen 1.138 establecimientos económicos dedicados a la industria manufacturera, las principales actividades de transformación son en su orden: fabricación de prendas de vestir, fabricación de productos metálicos para usa estructural, fabricación de muebles, y elaboración de productos de panadería. Además de estas industrias, existe un gran número de pequeños talleres artesanales de una amplia variedad de actividades de transformación que representan el 37%.

1.4. Diagnóstico Política

Los actores que se identifican según el Plan de Desarrollo y Ordenamiento Territorial del cantón Loja, se consideran como herramientas clave que permiten identificar las relaciones sociales en el cantón. Esta herramienta descansa sobre el supuesto de que la realidad social se puede ver como si estuviera conformada por relaciones sociales donde participan actores sociales e instituciones sociales de diverso tipo.

Tabla 4. Actores jurídicos y naturales.

Económicas	▪ Banco de Desarrollo del Ecuador B.P. Sucursal Zona Sur ▪ FEDES - UTPL (Fundación para el desarrollo empresarial) ▪ Hub de Investigación y Transferencia de Tecnología de la UTPL ▪ BAN Ecuador ▪ MIPRO ▪ Cámara de Industrias

	▪ Cámara de Comercio ▪ Cámara Artesanal de Loja ▪ Superintendencia de Economía Popular y Solidaria ▪ Entre otros
Socio Culturales	▪ Distrito de Salud Loja Zonal 7 ▪ Gobernación de Loja ▪ Ministerio de Cultura y Patrimonio ▪ Dirección de Acción Social Matilde Hidalgo – Consejo Provincial Loja ▪ Diócesis de Loja ▪ Cuerpo de Bomberos ▪ Comandancia de Policía ▪ Comandancia de Policía ▪ Federación Deportiva de Loja ▪ Entre Otros
Movilidad, Energía Y Conectividad	▪ Agencia Provincial de Lojo CNT ▪ EERSSA – Loja ▪ Ministerio de Transporte y Obras Públicas ▪ Agencia Nacional de Tránsito
Ambiente	▪ Ministerio del Ambiente, Agua y Transición Ecológica ▪ FORAGUA ▪ Agencia de control de hidrocarburíferos.

Fuente: Archivos de Participación Ciudadana del GAD Municipal de Loja y Departamento Promoción Popular.

La estructura organizacional del Municipio de Loja de acuerdo al PDOT, se establece que el 87% del personal del GAD Municipal de Loja trabaja con nombramiento, de los cuales el 73% pertenece a género masculino y el 27% a femenino. El personal municipal en su gran mayoría está conformado por niveles de instrucción básico, artesanal, bachillerato, tercer nivel y personal con especialización cuarto nivel. Siendo los valores porcentuales más representativos de empleados municipales los de instrucción ciclo básico, bachillerato y tercer nivel con porcentajes de 26,06%; 33,44% y 25,99% respectivamente.

1.5. Diagnóstico Ambiental

El 63.22% del territorio de acuerdo al uso del suelo consta como bien utilizado, dado por la presencia de 13 áreas protegidas en el cantón; el subutilizado constituye el 23.73%, dado por el aumento de centros poblados asentados en suelos con cualidades productivas. Existe además un 13% del territorio que se encuentra en sobre explotación, debido fundamentalmente a que se realiza agricultura en zonas que no son aptas para esta actividad generando baja productividad y erosión o destrucción de los suelos. La amenaza climática de lluvias intensas sumada al desarrollo de cultivos en suelos frágiles y de alta pendiente, provocaran pérdida de capa arable y degradación del suelo incrementando el avance de la frontera agrícola, la fragmentación de ecosistemas y la afectación a zonas de conservación. Un impacto generalizado del cambio de cobertura vegetal derivado de las actividades antes mencionadas, es el aumento de emisiones principalmente de CO2.

Por otro lado, la actividad minera de áridos y pétreos, y materiales no metálicos se ha desarrollado en el cantón por muchos años, esto se ve reflejado en cada cantera de extracción de arena o grava para construcción; las artesanías, como fabricación de ollas de barro en el barrio Cera, parroquia Taquil, y la fábrica de cerámica de la UTPL. Los problemas y daños generados por la actividad antrópica contribuye a la degradación de ecosistemas, por lo cual haciendo mención al cambio climático se debe tomar en cuenta obras de mitigación y adaptación, relacionado con los problemas de contaminación, que se derivan de la no aplicación de la normativa vigente, que permita la implementación de actividades compatibles con la sostenibilidad para garantizar la conservación de zonas de interés natural y recarga hídrica de los acuíferos que sirven para consumo humano y la producción sostenible, evitando daños por deforestación y remoción del suelo permitiendo implementar elementos de mitigación asociándola a lluvias intensas.

Dentro de las amenazas con mayor subsidencia, tenemos los movimientos en masa los cuales en eventos históricos según (Secretaría de Gestión de Riesgos del Ecuador, 2018), han existido 211 casos registrados, siendo de mayor subsidencia en la zona urbana de Loja y la parroquia de Malacatos con 122 y

27 respectivamente, tomando en cuenta que los valores más bajos están en las parroquias de Jimbilla 1 y Chantaco 2. En cuanto a la susceptibilidad de que se produzca este evento, el riesgo es Muy Alto con 9,78 % y Alto con 7,15 %, correspondiente a la clasificación de mayor factor de seguridad, estos porcentajes se dimensionan en 91.104,81 Ha., lo cual equivale a 48 % de todo el territorio del cantón y se dan principalmente en las zonas con pendientes altas, zonas de riego y a la largo de Vías, sobre todos en vías recién construidas.

2. OBJETIVOS

2.1. Objetivo General.

Construir un cantón que genere las condición dignas, de equidad, transparente, participativa y de bienestar económico, politico, social y ambiental, gracias al fomento productivo y emprendedor en articulación con sus costumbres, cultura, tradiciones y equilibrio con el medio ambiente.

2.2. Objetivos Específicos.

- Garantizar el derecho a un hábitat digno, seguro y resiliente con iguales condiciones para todas las personas conviviendo en armonia con la naturalezo en atención a un ordenamiento territorial planificodo de largo plazo.
- Promover el fomento productivo con el fortalecimiento de los sistemas de producción y comercialización gracias a la implementación y creación de espacios óptimos y equitativos que permitan el bienestar y desarrollo de los emprendedores y la sociedad.
- Fomentar el turismo sostenible y sustentable articulado y en equilibrio con la naturaleza y la cultura.
- Garantizar una vida digna con iguales condiciones y énfasis en la inclusión social de grupos de atención prioritaria.

- Impulsar el desarrollo local posicionando el patrimonio tangible e intangible basado en su pluralidad e interculturalidad, sus tradiciones, expresiones religiosas y artísticas.
- Fortalecer la gestión municipal para entregar servicios de calidad, justos y transparentes propiciando la participación ciudadana en los procesos de desarrollo local.

3. ACTIVIDADES

En concordancia con la realidad enmarcada en el contexto cantonal urbano y rural y que se encuentra analizado en el Diagnóstico situacional, proponemos Proyectos / actividades con impacto favorable en la población en atención a las competencias Exclusivas y aquellas Concurrentes en atención a una planificación programática de corto, mediano y largo plazo

3.1. Eje Estratégico Nuestra Loja Habitable y Ordenada.

3.1.1. Línea de acción Cambio Climático, Reforestación y Calidad Ambiental.

3.1.1.1. Programa Cambio Climático, Reforestación y Calidad Ambiental.

- Ordenanza que establece los Lineamientos en Materia de Construcción Sustentable dentro del Cantón Loja
- Proyecto de educación ambiental en el cantón Loja
- Fortalecimiento Áreas de Conservación y Uso Sostenible (ACMUS) en el cantón Loja
- Manejo de torrentes y limpieza de riveras de quebradas y ríos de la hoya de Loja
- Fomento de reforestación y restauración desde las escuelas del cantón Loja
- Manejo de sistemas agroforestales, alternativas para implementar la reforestación en las microcuencas en el cantón de Loja

- Gestión de la calidad del aire y del agua del cantón Loja

3.1.1.2. Programa Áridos y Pétreos.

- Estudio de las zonas con potencialidad Minera, definición de zonas para extracción de materiales áridos y pétreos que permita desarrollar el Plan Minero Cantonal
- Control, seguimiento y monitoreo de actividades mineras en el cantón Loja

3.1.2. Línea de acción Flora y Fauna.

3.1.2.1. Programa Restauración del paisaje: Parques, jardines y centros recreacionales.

- Proyecto para el manejo sostenible del arbolado urbano en el cantón Loja
- Construcción, Habilitación y Mejoramiento de Centros recreacionales, Corredores verdes y Senderos como Lugares Atractivos Para Fomentar el Ecoturismo en el cantón Loja
- Modelo Innovador de gestión con ampliación y mejoramiento del Zoológico y Protección de Fauna "Parque Orillas del Zamora"

3.1.2.2. Programa Manejo de Fauna.

- Fortalecer el albergue para fauna doméstica

3.1.3. Línea de acción Ordenamiento Territorial.

3.1.3.1. Programa Ordenamiento Territorial, equipamiento y sistemas verdes.

- Creación del banco de suelo municipal
- Actualización y modernización del catastro de la ciudad de Loja y áreas urbanas del cantón Loja

- Generación, actualización y modernización de la cartografía urbana y rural
- Realizar planes parciales, urbanísticos de las áreas urbanas del cantón Loja.
- Estudios e intervención para restauración y rehabilitación de edificios patrimoniales, parques, plazas, monumentos, coliseos, casas comunales para fortalecer la cultura y sus ejes en el cantón Loja
- Regeneración e intervención de parques, plazas, plazoletas y glorietas de parroquias
- Implementación, Intervención en la infraestructura física de los cementerios municipales y construcción de mausoleos
- Regeneración Urbana en diferentes zonas patrimoniales del cantón.
- Estudios e implementación del proyecto Smart City

3.1.3.2. Proyectos de Movilidad.

- Estudios e Implementación de proyectos de Regeneración Urbana en varios sectores de la Zona 1, 2, 3 y 4.
- Estudios de implementación de Ciclo vía para la ciudad de Loja (Ciclovía)

3.1.4. Línea de acción Ordenamiento Territorial.

3.1.4.1. Programa Agua Potable.

- Actualización y modernización del catastro permanente de redes de agua potable y alcantarillado
- Estudios de sistemas de agua potable en áreas urbanas a nivel cantonal.
- Nuevo Plan Maestro de Agua Potable para la zona 4
- Construcción y repotenciación de captaciones de agua cruda

- Construcción, ampliación y mejoramiento del sistema y redes de agua potable en la zona 4
- Construcción, ampliación y mejoramiento del sistema de agua potable en la zona 1, 2 y 3.
- Mejoramiento y construcción de las plantas de tratamiento de agua potable de la Zona 1, 2, 3 y 4

3.1.4.2. Programa Alcantarillado Sanitario y Pluvial.

- Plan Maestro de Alcantarillado Zona 4.
- Estudios y Construcción de redes de alcantarillado sanitario y pluvial Zona 4.
- Construcción, ampliación del sistema de alcantarillado sanitario y pluvial de la Zona 1, 2, 3.
- Construcción y mejoramiento de plantas de tratamiento de aguas residuales en áreas urbanas de las Zonas 1, 2, 3 y 4
- Construcción de baterías sanitarias y compra de baterías móviles en el cantón Loja

3.1.4.3. Programa Saniamiento.

- Implementar un sistema innovador de recolección de basura, con estaciones de clasificación y reciclaje de productos como papel, plástico, electrónicos, etc.
- Adquisición y Renovación de vehículos recolectores, carros de barrido, camión, retroexcavadora
- Construcción del nuevo Relleno sanitario para el cantón Loja.
- Cierre técnico del relleno sanitario y la implementación de un parque temático.
- Estudios e implementación de rellenos sanitarios mancomunados (Rural) Zona 1, 2 y 3
- Proyecto de Producción de Abono Orgánico con base al aprovechamiento de lodos producidos por la PTAR.

- Planta de tratamiento de Lodos
- Estudio y Construcción de planta de Tratamiento de Lixiviados

3.1.5. Línea de Acción Vivienda.

3.1.5.1. Programa Vivienda.

- Reubicación beneficiarios de viviendas en situación de riesgo
- Construcción de viviendas sociales

3.1.6. Línea de Acción Vialidad.

3.1.6.1. Programa de Pavimentación, Asfaltado y Adoquinado y mantenimiento zona urbana y rural.

- Plan Maestro de Vialidad
- Apertura y ampliación de vías
- Pavimentación con carpeta asfáltica, recapeo de vías con carpeta asfáltica, mantenimiento rutinario - bacheo, recantormación y lastrado de vías en la zona urbana de la ciudad de Loja.
- Terminación de la Construcción de la Vía de Integración Barrial
- Proyecto vía Loja - Catamayo 4 carriles
- Proyecto vía Loja - Malacatos - Vilcobomba 4 carriles
- Adoquinado de vías de la ciudad de Loja
- Vialidad urbana en parroquias rurales

3.1.6.2. Programa de infraestructura Vial.

- Puentes
- Construcción del Viaducto el Rosal
- Distribuidores de tráfico

- Escalinatas
- Alcantarillas (Embaulado)
- Muros de márgenes de protección
- Aceras y bordillos
- Pasos elevados
- Diseño y Ejecución de paso deprimido en la zona del Terminal Terrestre.
- Implementación de escombreras

3.1.7. Línea de Acción Tránsito y Transporte.

3.1.7.1. Programa Transporte Público.

- Reubicación del terminal terrestre
- Mantenimiento y modernización del terminal "Reina del Cisne"
- Optimización del servicio de transporte público inter cantonal
- Estudio y construcción de Terminales terrestres en las parroquias rurales
- Implementación de sistemas alternativos de movilidad sustentable Zona 1,2,3,4, con su respectiva norma de accesibilidad
- Mejorar la calidad del servicio SITU y Facilitar la movilidad en sentido transversal en la zona 4
- Tecnificación del Sistema Municipal de Estacionamiento Rotativo Tarifado "SIMERT"

3.1.7.2. Programa Tránsito y Seguridad Vial.

- Modernización y optimización de la infraestructura física y tecnológica para el Centro de Matriculación Vehicular y Revisión Técnica Vehicular
- Vigilancia del espacio público a través de cámaras de vigilancia.
- Modernización, optimización y ampliación del sistema sincronizado de semaforización en la Zona 1, 2, 3 y 4.

- Campañas de seguridad vial

3.1.8. Línea de Acción Conectividad y Energía.

3.1.8.1. Programa de infraestructura de Conectividad.

- Implementación del servicio de internet en espacios públicos a nivel cantonal

3.1.8.2. Programa de Mejoramiento de Infraestructura para energía eléctrica.

- Proyecto de Generación de Energía eléctrica mediante el uso del gas metano producido por la Planta de Tratamiento de Aguas Residuales y Relleno Sanitario
- Ampliación de cobertura de alumbrado público, sistema de iluminación LED en espacios públicos Zona 1, 2, 3 y 4.
- Proyecto para la generación de energía en domicilios e incentivo tributario
- Implementación de proyectos de energía renovable a través de centrales eólicas de última tecnología

3.1.9. Línea de Acción de Riesgos.

3.1.9.1. Programa Estudios e infraestructura de Riesgos.

- Estudio para creación de plan de contingencia de zonas vulnerables a nivel cantonal y con riesgo potencial a movimientos en masa e inundaciones en el cantón Loja con una base digital y en SIG de todos los estudios geotécnicos del cantón
- Estudios de factibilidad de áreas óptimas para Reasentamiento de poblados ubicados en zonas de vulnerabilidad crítica y prioritaria en el cantón.
- Construcción de muros en zonas afectadas por Movimientos en masa e Inundaciones.

3.2. Eje Estratégico Nuestra Loja Productiva y Emprendedora.

3.2.1. Línea de Acción Fomento Productivo e impulsa a la Manufactura.

3.2.1.1. Programa Fomento Productivo y Promoción del Valor Agregado y a la Asociatividad.

- Fomento, fortalecimiento y mejoramiento de la producción frutícola de ciclo corto, plantas medicinales, hortalizas orgánicas, agroecológicas y comunitarias
- Fortalecer la producción familiar campesina de cultivo de hortalizas y crianza de animales menores y piscicultura la periferia de la ciudad de Loja y parroquias rurales del cantón Loja
- Producción de abonos orgánicos en la parroquia rurales
- Apoyo al sector Ganadero y Avícola con procesos de mejoramiento de la raza, alimentación en la zona rural del cantón Loja
- Fortalecimiento y generación de valor agregado con la implementación de infraestructuras como plantas de procesadoras y sistemas de producción (sector de la caña de azúcar y derivados, productos primarios, lácteos, aliños, horchatas, otros)

3.2.2. Línea de Acción Infraestructura Productiva, Comercialización y Organización Social.

3.2.2.1. Programa Infraestructura Productiva.

- Construcción, repotenciación, mejoramiento y ampliación de mercados, centros de acopio e infraestructura productiva y de comercialización en la zona rural del cantón Loja
- Estudios, construcción, readecuación y reubicación de centros de faenamiento en la zona rural del cantón Loja
- Construcción de infraestructura para la feria de ganado
- Estudios y Construcción del nuevo Parque industrial de conformidad a

Planificación y uso de suelo de acuerdo PDOT y PUGS
- Implementación de la Zona Especial de Desarrollo Económico (ZEDE)
- Puerto Seco Comercial de Loja
- Ampliación de la infraestructura del sistema de mercados y abastos
- Implementación de un HUB Tecnológico en la ciudad de Loja
- Implementación de un espacio de Co working para potenciar la conformación de emprendimientos en especial para nuevos profesionales
- Modernización de mercados de abastos, y la inclusión de un modelo de gestión que fortalezca la capacitación en el tema de manipulación y expendio de los alimentos

3.2.2.2. Programa Fomento a la Comercialización.

- Mejoramiento y reorganización de las ferias libres de la ciudad de Loja
- Ferias Interparroquiales urbanas y rurales culturales, productivas y turísticas del cantón Loja
- Implementación de las Ferias Agroecológicas en el cantón Loja
- Fomentar la conformación de redes parroquiales o sectoriales asociativas de productores

3.2.2.3. Programa Capacitación y Emprendimiento.

- Capacitación a jóvenes que han terminado el bachillerato, pero no han podido culminar los estudios superiores en temas como: secretariado ejecutivo, contabilidad tributaria, enfermería, diseño gráfico y publicidad, formación de cajeros, electricidad, gasfitería, reparación de electrodomésticos, manejo de alimentos, entre otros en el cantón Loja
- Sistema de bolsa de empleo para servicios de mantenimiento, construcción, ejecución de obras, otros
- Proyecto de emprendimiento artesanal en el cantón Loja

3.3. Eje Estratégico Nuestra Loja Turística.

3.3.1. Línea de Acción Turismo.

3.3.1.1. Programa infraestructura Turística.

- Plan de Desarrollo Estratégico Turístico Cantonal
- Implementación de señalética turística de las atractivos de la Ciudad y parroquias rurales del cantón Loja
- Mejoramiento de los miradores de la ciudad.
- Potenciar los clústeres y/o circuitos turísticos productivos, de esparcimiento y recreación, artesanales e históricos en el cantón Loja
- Fortalecimiento y potenciación del Turismo Comunitario
- Fortalecimiento, montenimiento, mejoramiento e implementación de senderos, caminos de herradura, cabañas en la zona rural del cantón Loja.
- Construcción y repotenciación de miradores de turismo en la zona rural del cantón Loja
- Construcción de Malecón, pasarelas Turísticas en la zona rural del cantón

3.3.1.2. Programa Fomento Turístico.

- Proyecto de difusión y promoción turística del cantón Loja.
- Capacitación en servicios turísticos dirigidos a prestadores de servicio.
- Implementación de rutas turísticas.
- Fortalecimiento, promoción y difusión de fiestas Populares

3.4. Eje Estratégico Nuestra Loja Social, Incluyente y Equitativa.

3.4.1. Línea de Acción Grupos de Atención Prioritaria.

3.4.1.1. Programa Infraestructura Saciai.

- Construcción de albergues para personas en condiciones de movilidad Humana, personas en situación de mendicidad, situación de calle o vulnerabilidad
- Obras de intervención en Centros Regentados por el CASMUL
- Mantenimiento del Centro de atención Municipal para personas con discapacidad "Senderos de Alegría"
- Estudios y construcción de la casa para mujeres víctimas de violencia con sus hijos
- Mantenimiento del Centro de atención Municipal del Adulto Mayor "Los Arupos"
- Mantenimiento de la estación de Auxilio Terapéutico y Control Humanitario de la mendicidad

3.4.1.2. Programa Inclusión y cumplimiento de derechos a grupos prioritarios. (discapacidad, adultos mayores, niños/as, mujeres, LGBTI)

- Implementación de un plan de capacitaciones a estudiantes de los colegios de la ciudad y parroquias en derechos de las personas con discapacidad para replicar a la comunidad
- Procesos de conformación y fortalecimiento de las Defensorías Comunitarias para la promoción, defensa y vigilancia de los derechos de los niños, adolescentes y violencia de la mujer del cantón Loja
- Proyecto empoderamiento de mujeres víctimas de violencia de género y cabezas de hogar
- Campañas de prevención de todo tipo de maltrato y violencia intrafamiliar con establecimientos educativos de la localidad
- Plan de funcionamiento y servicio de la Unidad de Consejería Familiar y la Protección de los Derechos de la niñez, adolescencia y violencia de la mujer del cantón Loja

- Plan de organización y fortalecimiento del Consejo Consultivo de niños, niñas y adolescentes del cantón Loja, integrados en el movimiento Comunidad Juvenil Positiva
- Atención a madres adolescentes e Hijos víctimas de violencia sexual (RENACER)
- Atención al adulto mayo a través de centros del CASMUL y domiciliaria a adultos mayores con y sin discapacidad
- Atención a personas en condiciones de movilidad humana a través del proyecto de Movilidad Humana
- Erradicación de trabajo infantil en el Centro Municipal San Juan Bosco

3.4.2. Línea de Acción Salud.

3.4.2.1. Programa Prevención y Promoción en Salud.

- Campañas sobre alimentación saludable tanto a familias como a la comunidad
- Campañas de prevención para disminuir el embarazo en adolescentes, tanto en la parte urbana y rural del cantón Loja
- Campañas de prevención para reducir el riesgo de contagio con VIH en el cantón Loja
- Campañas de prevención para disminuir consumo de drogas, alcohol y tabaquismo en jóvenes del cantón Loja

3.4.2.2. Programa Infraestructura.

- Estudios y Construcción de un centro de Salud mental en el cantón Loja

3.4.3. Línea de Acción Educación.

3.4.3.1. Programa Inclusión Educativa.

- Campañas de alfabetización en el área rural del cantón Loja
- Talleres de concienciación a padres de familia y estudiantes para evitar

toda forma de discriminación con los grupos LGBTI

3.4.3.2. Programa Infraestructura, tecnaiogía y conectividad educotiva.

- Intervención en las Escuelas Municipales del cantón Loja
- Mejoramiento e Implementación tecnológica de la Biblioteca Pública Municipal
- Implementación de Infocentros municipales en las 13 parroquias rurales
- Coordinación entre el Ministerio de Educación y el de Telecomunicacianes para ampliar la conectividad en la educación por medios tecnológicos en el territorio.

3.4.4. Línea de Acción Departes y Recreación.

3.4.4.1. Pragrama Ejecicio, deportes y actividades recreativas.

- Campeonatos de futbol, futbol sala baloncesto para damas y varones del GAD, Integración barrial, interparroquial de todas las categorías del cantón Loja
- Cicleada, caminatas, competencias de coches de madera, motocrós, karting, otros deportes en el cantón Loja

3.4.4.2. Programa Infraestructura deportiva, recreativa e inclusiva.

- Ampliación, Mejoramiento y construcción de áreas deportivas, como parques infantiles, lúdicos y temáticos, piscinas municipales recreativas del cantón Loja
- Cubierta de cancha deportivas y de uso múltiple la zona urbana y rural del cantón Loja
- Adecuación de cancha, áreas verdes y deportivas en barrios urbanos del cantón Loja.

- Construcción de canchas de uso múltiple, iluminación, cerramiento en barrios urbanos Zona 4 del cantón Loja
- Construcción de canchas de uso múltiple, iluminación, cerramiento en parroquias rurales del cantón Loja
- Construcción de espacios públicos recreativos e inclusivos para personas con discapacidad y adultas mayores

3.4.5. Línea de Acción Seguridad Ciudadana.

3.4.5.1. Programa Equipamiento.

- Proyecto Adquisición, instalación y ampliación de rango de acción con cámaras de video vigilancia, megafonía IP en lugares estratégicos y de concurrencia de la ciudad de Loja y en las parroquias rurales del cantón Loja
- Iluminación de espacios inseguros

3.5. Eje Estratégico Nuestra Loja Cultural y Patrimonial Creativa.

3.5.1. Línea de Acción Promoción y Conservación del Patrimonio Cultural Tangible e Intangible y Natural.

3.5.1.1. Programa Promoción, difusión, conservación y preservación de patrimonio tangible e intangible

- Implementación de un plan de difusión y conservación del Patrimonio cultural intangible
- Implementar un plan de difusión y conservación de los bienes inmuebles, existentes en el cantón Loja
- Restaurar, Reconstruir y Reestructurar de Iglesias Patrimoniales de la zona urbana y Parroquias del cantón Loja
- Regenerar Parques, plazas centrales de parroquias rurales
- Intervención de casas comunales de barrios urbanos de la ciudad de

Loja
- Fortalecer e intervenir de Centros culturales de convenciones Municipal Alfredo Mora Reyes, Centro de Convenciones San Juan de Dios, Centro Cultural Bernardo Valdivieso, otros

3.5.2. Línea de Acción Pomento a Expresianes y Creaciones Cuiturales.

3.5.2.1. Programa Pramación Cuitural.

- Bienal de las Artes Musicales
- Festival Internacional de artes Vivas (OFF)
- Plan de Desarrollo Estratégico Cultural del cantón Loja
- Festival Internacional de Artes Escénicas
- Festival Internacional de Bandas de Pueblo
- Festival Nacional de música alternativa, rock, pop, reggae, otros
- Implementación de una Agenda Intercultural concertada, que permita difundir las diferentes manifestaciones de las culturas locales, en todas sus formas
- Formación de Gestores Culturales

3.6. Eje Estratégico Nuestra Laja Integradora y Participativo.

3.6.1. Línea de Acción Desarroiio Institucional.

3.6.1.1. Programa Legisiación, Organizoción y Taiento Humano.

- Incorporación en la estructura municipal de unidades especializadas, direcciones y Empresas Públicas para toma de decisiones y cumplimiento de competencias

- Formación continua del Talento Humano
- Reestructuración Organizacional para el aprovechamiento eficaz del Talento Humano
- Gestión Justa del Talento Humano: retiro voluntario, retiro obligatorio, renuncia voluntaria
- Diseño e Implementación del Sistema de Gestión de Seguridad, bioseguridad y Salud para empleados y trabajadores del Municipio de Loja
- Transformación digital de procesas institucionales

3.6.2. Línea de Acción Participación Ciudadana.

3.6.2.1. Pragrama Capacitación Participación Ciudadana.

- Escuelas de Formación Ciudadana
- Capacitación en parroquias urbanas y rurales sobre mecanismos de participación ciudadana

4. ESTRATEGIAS DE ARTICULACIÓN.

4.1. Eje Estratégica Nuestra Loja Habitable y Ordenada.

- Planificar, junto con otras instituciones del sector público y actores de la sociedad, el desarrollo cantonal y formular los correspondientes planes de ordenamiento territorial, de manera articulada con la planificación nacional, regional, provincial y parroquial, con el fin de regular el uso y la ocupación del suelo urbano y rural, en el marco de la interculturalidad y plurinacionalidad y el respeto a la diversidad;
- Ejercer el control sobre el uso y ocupación del suelo en el cantón;
- Planificar, construir y mantener la vialidad urbana;

- Prestar los servicios públicos de agua potable, alcantarillado, depuración de aguas residuales, manejo de desechos sólidos, actividades de saneamiento ambiental y aquellos que establezca la ley;
- Planificar, regular y controlar el tránsito y el transporte terrestre dentro de su circunscripción cantonal;
- Planificar, construir y mantener la infraestructura física y los equipamientos de los espacios públicos destinados al desarrollo social, cultural y deportivo, de acuerdo con la ley. Previa autorización del ente rector de la política pública, a través de convenio, los gobiernos autónomos descentralizados municipales podrán construir y mantener infraestructura física y los equipamientos de salud y educación, en su jurisdicción territorial;
- Delimitar, regular, autorizar y controlar el uso de las playas de mar, riberas y lechos de ríos, lagos y lagunas, sin perjuicio de las limitaciones que establezca la ley;
- Regularizar y controlar la explotación de materiales áridos y pétreos, que se encuentren en los lechos de los ríos, lagos, playas de mar y canteras;
- Preservar y garantizar el acceso efectivo de las personas al uso de las playas de mar, riberas de ríos, lagos y lagunas;
- Implementar el derecho al hábitat y a la vivienda y desarrollar planes y programas de vivienda de interés social en el territorio cantonal;
- Regular y controlar las construcciones en la circunscripción cantonal con especial atención a las normas de control y prevención de riesgos y desastres
- Soterramiento y adosamiento de redes.-... Además, los prestadores de servicios de telecomunicaciones y redes eléctricas deberán cumplir con la normativa emitido por cada Gobierno Autónomo Descentralizado,tanto para la construcción de las obras civiles necesarias para el soterramiento o adosamiento; para el uso y ocupación de espacios de vía pública; como los permisos.

4.2. Eje Estratégico Nuestra Loja Productiva y Emprendedora.

- Promover los procesos de desarrollo económico local en su jurisdicción, poniendo una atención especial en el sector de la economía social y solidaria, para lo cual coordinará con los otros niveles de gobierno;
- Planificar, construir y mantener la infraestructura física y los equipamientos de los espacios públicos destinados al desarrollo social, cultural y deportivo, de acuerdo con la ley.

4.3. Eje Estratégico Nuestra Loja Turística.

- Regular, controlar y promover el desarrollo de la actividad turística cantonal en coordinación con los demás gobiernos autónomos descentralizados promoviendo especialmente la creación y funcionamiento de organizaciones asociativas y empresas comunitarios de turismo;

4.4. Eje Estratégica Nuestra Loja Social, inclusyente y Equitativa.

- Diseñar e implementar políticas de promoción y construcción de equidad e inclusión en su territorio, en el marco de sus competencias constitucionales y legales;
- Planificar, construir y mantener la infraestructura física y los equipamientos de los espacios públicos destinados al desarrollo social, cultural y deportivo, de acuerdo con la ley. Previa autorización del ente rector de la política pública, a través de convenio, los gobiernos autónomos descentralizados municipales podrán construir y mantener infraestructura física y los equipamientos de salud y educación, en su jurisdicción territorial;
- Crear y coordinar los consejos de seguridad ciudadana municipal con la participación de la Policía Nacional, la comunidad y otros organismos relacionados con la materia de la seguridad los cuales

formularán y ejecutarán políticas locales, planes y evaluación de resultados sobre prevención, protección, seguridad y convivencia ciudadana.

4.5. Eje Estratégica Nuestra Loja Cultural y Patrimonial Creativa.

- Preservar, mantener y difundir el patrimonio arquitectónico, cultural y natural del cantón y construir los espacios públicos para estos fines.

4.6. Eje Estratégico Nuestra Loja integradora y Participativa.

- implementar un sistema de participación ciudadana para el ejercicio de los derechos y la gestión democrática de la acción municipal;
- implementar un sistema de participación ciudadana para el ejercicio de los derechos y la gestión democrática de la acción municipal.

5. ESCENARIOS DE GESTIÓN

El Plan de Trabajo en concordancia con la Metodología para la Elaboración de Planes de Trabajo emitida por el Consejo Nacional Electoral, genera una propuesta de los escenarios de gestión con una estructura vertical que presenta una articulación desde las directrices internacionales con los Objetivos de Desarrollo Sostenible ODS (CEPAL, 2022), luego se conecta con los Objetivos del Plan Nacional de Desarrollo (Observatorio Regional de Planificación para el Desarrollo, 2022), para seguir con la alineación de lo propuesto en el Plan de Desarrollo y Ordenamiento Territorial del cantón de Loja 2019 – 2023, éste último que en su estructura analiza el contexto cantonal de acuerdo a cinco componentes: Biofísico, Asentamientos Humanos, Energía y Conectividad, Económico Productivo, Socio Cultural y Político Institucional,

los cuales se encuentran relacionados con los Ejes Estratégicos, Líneas de Acción y Programas.

Tabio 5. Escenarios de Gestión

COMPONENTES	EJE ESTRATÉGICO	LÍNEA DE ACCIÓN	PROGRAMA
Biofísico	Nuestra Loja Habitable y Ordenada	CAMBIO CLIMÁTICO Y RECURSOS NATURALES RENOVABLES	Cambio Climático, Reforestación y Calidad Ambiental
			Áridos y Pétreos
		FLORA Y FAUNA	Restauración del paisaje: Parques, jardines y centros recreacionales
			Manejo de Fauna
Asentamientos Humanos, Energía y Conectividad		ORDENAMIENTO TERRITORIAL	Ordenamiento Territorial, equipamiento y sistemas verdes
			Proyectos de Movilidad
		SERVICIOS BÁSICOS Y SANEAMIENTO AMBIENTAL	Agua Potable
			Alcantarillado Sanitario y Pluvial
			Saneamiento
		VIVIENDA	Vivienda
		VIALIDAD	Pavimentación, Asfaltado y Adoquinado y mantenimiento zona urbana y rural
			Infraestructura Vial
		TRÁNSITO Y TRANSPORTE	Transporte Público
			Tránsito y Seguridad Vial
		CONECTIVIDAD Y ENERGÍA	Infraestructura de Conectividad
			Mejoramiento de infraestructura para energía eléctrica.
		RIESGOS	Estudios e infraestructura de riesgos
Económico Productivo	Nuestra Loja Productiva y Emprendedora	FOMENTO PRODUCTIVO E IMPULSO A LA MANUFACTURA	Fomento Productivo y Promoción del Valor Agregado y a la Asociatividad
		INFRAESTRUCTURA PRODUCTIVA, COMERCIALIZACIÓN Y ORGANIZACIÓN SOCIAL	Infraestructura Productiva
			Fomento a la comercialización
			Capacitación y Emprendimiento
	Nuestra Loja Turística	TURISMO	Infraestructura Turística
			Fomento turístico.
Socio Cultural	Nuestra Loja Social, Incluyente y Equitativa	GRUPOS DE ATENCIÓN PRIORITARIA	Infraestructura Social
			Inclusión y cumplimiento de derechos a grupos prioritarios (discapacidad, adultos mayores, niños/as, mujeres, LGBTI)
		SALUD	Prevención y Promoción en salud
			Infraestructura
		EDUCACIÓN	Inclusión Educativa
			Infraestructura, tecnología y conectividad educativa
		DEPORTES Y RECREACIÓN	Ejercicio, deportes y actividades recreativas

			Infraestructura deportiva y recreativa e inclusiva
		SEGURIDAD CIUDADANA	Equipamiento
	Nuestra Loja Cultural y Patrimonial creativa	PROMOCIÓN Y CONSERVACIÓN DEL PATRIMONIO CULTURAL TANGIBLE E INTANGIBLE Y NATURAL	Promoción, difusión, conservación y preservación de patrimonio tangible e intangible
		FOMENTO A EXPRESIONES Y CREACIONES CULTURALES	Promoción Cultural
Político Institucional	Nuestra Loja Integradora y Participativa	DESARROLLO INSTITUCIONAL	Legislación, Organización, Talento Humano
		PARTICIPACIÓN CIUDADANA	Capacitación Participación Ciudadana

Fuente: ODS, Plan Nacional de Desarrollo, PDOT Contón Loja 2019 – 2023

Cada programa está compuesto por un conjunto de Proyectos / actividades que persiguen un objetivo específico medible a través de un indicador con una meta, plazos de ejecución y las fuentes de financiamiento, todo este proceso considerando las competencias y su marco legal en la Constitución de la República del Ecuador y el Código Orgánico de Ordenamiento Territorial, Administrativa y Autonómico.

6. MECANISMO FERIÓDICOS Y PÚBLICOS DE RENDICIÓN DE CUENTAS EN SU GESTIÓN.

En otención al Código de la Democracia, Artículo 2, numeral 8, La gestión Administrativa, de Planificación y Politico Institucional, aplicará los siguientes mecanismos y herramientas que permitan el monitoreo/seguimiento y evaluación de todos los procesos administrativo y operativos encarcados en los Ejes Estratégicos con lo finalidad de transparentar los mismos a través de la participación dinámica y permanente de la ciudadania.

Mecanismo de estructura Institucional:

- Se mantendra un centra de atención ciudadana

Mecanismo de contacto con lo ciudadania:

- Se realizaran asambleas semestrales para informar el avance de los procesos de estudios y de ejecución de obra.
- Se fomentará la creación de veedurías y observatorios de control social dependiendo del programa o proyecto.

Meconismo de Demacracia electrónica:

- Se mantendrá de conformidad con la LOTAIP la página institucional actualizada con los avances de los estudios, programas y proyectos.
- La información en las 13 parroquias se realizará de forma articulada con los GAD parroquiales para su socialización.

Meconismo Publicación periódico:

- A tarves del medio digital municipal se realizara la comunicación masiva o traves de boletines el avance de los estudios, programas y proyectos.

7. PLAN DE TRABAJO PLURIANUAL

COMPONENTE BIOFÍSICO

Nuestra Loja Habitable y Ordenada

OBJETIVO PND	Objetivo del ODS	COMPETENCIA	LÍNEA DE ACCIÓN	PROGRAMA	PROYECTO / ACTIVIDAD	OBJETIVO	INDICADOR	METAS	ARTICULACIÓN CON OTROS ACTORES	PLAZO DE CUMPLIMIENTO				FUENTE DE FINANCIAMIENTO		COMPETENCIA (exclusiva/ concurrente)
										AÑO 1	AÑO 2	AÑO 3	AÑO 4	APORTE MUNICIPAL	OTROS	
OBJETIVO 1: Garantizar una vida digna con iguales oportunidades para todas las personas. OBJETIVO 8: Garantizar los derechos de la naturaleza para las actuales y futuras generaciones.	OBJETIVO 13: Adoptar medidas urgentes para combatir el cambio climático y sus efectos OBJETIVO 15: Garantizar la disponibilidad y la gestión sostenible del agua y el saneamiento para todos	manejo de desechos sólidos, actividades de saneamiento ambiental y aquellos que establezca la ley; j) Delimitar, regular, autorizar y controlar el uso de las playas de mar, ríberas y lechos de ríos, lagos y lagunas, sin perjuicio de las limitaciones que establezca la ley; l) Regular y controlar la explotación de materiales áridos y pétreos, que se encuentren en los lechos	CAMBIO CLIMÁTICO Y RECURSOS NATURALES RENOVABLES	Cambio Climático, Reforestación y Calidad Ambiental	Ordenanza que establece los lineamientos en Materia de Construcción Sustentable dentro del Cantón Loja	Establecer normas para el diseño y construcción de nuevas edificaciones de altura, así como de remodelaciones en el cantón Loja mediante el desarrollo de una arquitectura sustentable en el país que promueva una cultura del ahorro, uso responsable de agua y energía eléctrica	Ordenanza aprobada	Ordenanza aprobada al segundo año						X		Exclusiva
					Proyecto de educación ambiental en el cantón Loja	Contribuir a la conciencia ambiental sobre implicaciones en cambio climático e importancia de ecosistemas, páramos, bosques para la recarga y regulación hídrica	Número de capacitaciones efectuadas	25 campañas de concienciación de los efectos e implicaciones del cambio climático durante el periodo de gobierno						X		Exclusiva
					Fortalecimiento Áreas de Conservación y Uso Sostenible (ACMUS) en el cantón Loja	Proteger el patrimonio natural, preservar y controlar áreas para hacer efectivo el derecho de la conservación del ambiente, restaurar fuentes asociadas a ecosistemas frágiles, especialmente los espacios hídricos para provisión de agua destinada al consumo humano, la protección de la diversidad biológica y los servicios ecosistémicos, la prevención de la contaminación, usos sostenible de los recursos naturales	Número de Hectáreas reforestadas, Número de familias beneficiadas	Proyecto Fortalecido	FORAGUA, Ministerio del Ambiente						X	X	Exclusiva

					Manejo de torrentes y limpieza de riveras de quebradas y ríos de la hoya de Loja	Contribuir en el manejo de los afluentes hídricos en términos de cantidad y calidad en las quebradas de la hoya de Loja, mediante el establecimiento de coberturas vegetales y limpieza de las riveras.	Hectáreas reforestadas. Número de limpieza por quebrada	30 hectáreas reforestadas a nivel de riveras hasta final del periodo 30 hectáreas de limpiezas de quebradas y ríos realizadas en la hoya del Loja hasta el cuarto año	Ministerio del Ambiente					X		Exclusivo
					Fomento de reforestación y restauración desde las escuelas del cantón Loja	Mantener de los diferentes viveros implementados para la ejecución de programas de reforestación y restauración de ecosistemas en los torrentes hídricos, que garanticen la seguridad alimentaria y ornato del municipio.	Número de plantas producidas	120000 plantas de diferentes especies forestales, frutales y ornamentales producidas durante el periodo de gobierno	Ministerio de Educación					X		Exclusivo
					Manejo de sistemas agroforestales, alternativas para implementar la reforestación en las microcuencas en el cantón de Loja	Apoyar el manejo de sistemas agroforestales y sistemas agrosilvopastoriles en las microcuencas	Número de hectáreas reforestadas	Reforestar 50 has durante todo el periodo de gobierno	Ministerio del Ambiente					X		Exclusivo
					Gestión de la calidad del aire y del agua del cantón Loja	Elaborar estudios para determinar la calidad del aire y del agua en la ciudad de Loja	Número de estudios elaborados	2 estudios elaborados sobre calidad de aire 2 estudios elaborados sobre calidad de agua durante el periodo de gobierno	Universidades					X	X	Exclusivo
				Áridos y Pétreos	Estudio de las zonas con potencialidad Minera, definición de zonas para extracción de materiales áridos y pétreos que permita desarrollar el Plan Minero Cantonal	Generar las zonas georreferenciadas de los sectores donde se puede dar una concesión árida y pétrea que permita promover el ordenamiento territorial	Zonas de explotación con volumen estimado de material y el tiempo de alimentación del yacimiento.	100 % de los estudios realizados y un plan minero al final al segundo año	Ministerio del Ambiente					X		Exclusivo

					Control, seguimiento y medidores de actividades mineras en el cantón Loja	Controlar y monitorear las actividades mineras del cantón Loja	Número de concesiones y expedientes mineros registrados	Número de concesiones mineras registradas, monitoreadas y bajo seguimiento				X		Exclusivo
Objetivo 3: Garantizar los derechos de la naturaleza para las actuales y futuras generaciones	OBJETIVO 15: Proteger, restablecer, y promover el uso sostenible de los ecosistemas terrestres, gestionar sostenibleme nte los bosques, luchar contra la desertificación, detener e invertir la degradación de las tierras y detener la pérdida de biodiversidad	**k) Preservar y garantizar el acceso efectivo de las personas al uso de las playas de mar, riberas de ríos, lagos y lagunas**	FLORA Y FAUNA	Restauración del paisaje: Parques, Jardines y centros recreacionales	Proyecto para el manejo sostenible del arbolado urbano en el cantón Loja	Desarrollar un censo poblacional del arbolado urbano en el cantón Loja y establecer una metodología adecuada para su manejo	Porcentaje de árboles censados y metodología desarrollada	100% de árboles censados durante todo el periodo de gobierno	Universidades			X		Exclusivo
					Construcción, Habilitación y Mejoramiento de Centros recreacionales, Corredores verdes y Senderos como Lugares Atractivos Para Fomentar el Ecoturismo en el cantón Loja	Implementar, potenciar, habilitar y mejorar centros recreacionales, corredores y senderos con su respectiva infraestructura, mobiliario, señalético, y ornamentación	Porcentaje de áreas mejoradas de la infraestructura	Implementar, potenciar, habilitar y mejorar centros recreacionales, corredores y senderos con su respectiva infraestructura, mobiliario, señalético, y ornamentación en un 75%, durante el periodo de gobierno	Cooperación internacional			X	X	Exclusiva
					Modelo innovador de gestión con ampliación y mejoramiento del Zoológico y Protección de Fauna "Parque Orillas del Zamora"	Redireccionar los objetivos del Zoológico en la protección, recuperación e reinserción de fauna silvestre a su hábitat natural con infraestructura repotenciada	Especies recuperadas, reinsertadas en hábitat natural	Protección de fauna silvestre en construcción repotenciada	Fundaciones			X		Concurrente
				Manejo de Fauna	Fortalecer el albergue para fauna doméstica	Mantener y repotenciar el albergue para el control y rescate de fauna en estado de vulnerabilidad	Albergue en funcionamiento	Albergue en funcionamiento al 100% durante el periodo de gobierno	Fundaciones, Sociedad			X		Exclusiva

COMPONENTE ASENTAMIENTOS HUMANOS, MOVILIDAD, ENERGÍA Y CONECTIVIDAD

Nuestra Loja Habitable y Ordenada

OBJETIVO PND	Objetivo de ODS	COMPETENCIA	LINEA DE ACCIÓN	PROGRAMA	PROYECTO	OBJETIVO	INDICADOR	METAS	ARTICULACIÓN N.CON OTROS ACTORES	PLAZO DE CUMPLIMIENTO				FUENTE DE FINANCIAMIENTO		COMPETENCIA (exclusiva/ concurrente)
										AÑO 1	AÑO 2	AÑO 3	AÑO 4	APORTE MUNICIPAL	OTROS	
OBJETIVO 1: Garantizar una vida digna con iguales oportunidades para todas las personas. Objetivo 3: Garantizar los derechos de la naturaleza para las actuales y futuras generaciones.	OBJETIVO 11: Lograr que las ciudades y los asentamientos humanos sean inclusivos, seguros, resilientes y sostenibles	b) Ejercer el control sobre el uso y ocupación del suelo en el cantón; g) Planificar, construir y mantener la infraestructura física y los equipamientos de los espacios ocupados del suelo urbano y rural, en el marco de la interculturalidad y plurinacionalidad y el respeto a la diversidad;	ORDENAMIENTO TERRITORIAL	Ordenamiento Territorial, equipamiento y sistemas verdes	Creación del banco de suelo municipal	Crear el banco de suelo a nivel cantonal	Banco de suelos	Crear el banco de suelo durante el período de gobierno						X		Exclusiva
					Actualización y modernización del catastro de la ciudad de Loja y áreas urbanas del cantón Loja	Actualizar y modernizar el catastro urbano de la ciudad y parroquias		Actualizar el 100% del catastro en 12 meses de ejecución cada bienio durante el período de gobierno						X		Exclusiva
					Generación, actualización y modernización de la cartografía urbana y rural	Dotar de infraestructura informática y personal técnico al área cartográfica	100% de información cartográfica actualizada	Contar con el 100% de la información cartográfica actualizada durante el período de gobierno						X		Exclusiva
					Realizar planes parciales, urbanísticos de las áreas urbanas del cantón Loja.	Contar con planes parciales de las áreas urbanas del cantón	Planes parciales de las áreas urbanas del cantón	Realizar los planes parciales, urbanísticos de las áreas urbanas durante el período de gobierno						X		Exclusiva
					Estudios e intervención para restauración y rehabilitación de edificios patrimoniales, parques, plazas, monumentos, coliseos, casas comunales para fortalecer la cultura y sus ejes en el cantón Loja	Intervenir en la infraestructura física para brindar condiciones de seguridad y funcionalidad destinada a fortalecer la cultura, la vida en comunidad.	No de infraestructura física intervenida y mejorada.	Realizar estudios e intervención de restauración y rehabilitación de infraestructura durante el período de gobierno	INPC					X	X	Exclusiva

					Regeneración e intervención de parques, plazas, plazoletas y glorietas de parroquias	Mejorar el ornato de cabeceras parroquiales	Número de parques, plazas, plazoletas y glorietas intervenidas	Parques y plazas remodeladas durante el periodo de gobierno					X		Exclusiva
					Implementación, intervención en la infraestructura física de los cementerios municipales y construcción de mausoleos	Brindar condiciones de seguridad y funcionabilidad, así como, embellecimiento del camposanto	Construcción de la infraestructura básica	Mejorar la infraestructura básica, mejor servicio a la ciudadanía durante el periodo de gobierno					X		Exclusiva
					Regeneración urbana en diferentes zonas patrimoniales del cantón.	Promover la regeneración urbana como eje de dinamismo cultural	Infraestructura de ejes culturales regeneradas	Contar con los estudios aprobados y realizar el 100% de las intervenciones durante el periodo de gobierno					X		Exclusiva
					Estudios e implementación del proyecto Smart City	Gestionar la elaboración e implementación del estudio de Smart City para la Ciudad de Loja	Estudio aprobado	Implementar dicho proyecto en el periodo de gobierno	Ministerios, Empresas Privadas, ONGs, Sociedad, Universidades				X	X	Exclusiva
				Proyectos de Movilidad	Estudios e implementación de proyectos de Regeneración Urbana en varios sectores de la Zona 1, 2, 3 y 4.	Elaborar estudios urbanísticos que integren mobiliario urbano, redes de infraestructura en diferentes sectores de las áreas urbanas a nivel cantonal.	Número de estudios implementados	Implementar 1 estudios por año durante el periodo de gobierno.	Municipio y CAF. * No se registra presupuesto por tratarse de proyectos por definir.				X	X	Exclusiva
					Estudios de implementación de Ciclo vía para la ciudad de Loja (Ciclovía)	Contar con áreas exclusivas para el uso de bicicletas como medio alternativo de transporte en el cantón, dentro del circuito previsto	Ciclovías construidas	Dotar de espacios destinados para ciclovías los cuales sirven para descongestionar las vías y mejorar la calidad ambiental durante el periodo de gobierno	Ministerio del Ambiente, ONGs				X		Exclusiva

OBJETIVO 1: Garantizar una vida digna con igualdad de oportunidades para todas las personas OBJETIVO 3: Garantizar los derechos de la naturaleza para las actuales y futuras generaciones	OBJETIVO 6: Agua limpia y saneamiento	e) Prestar los servicios públicos de agua potable, alcantarillado, depuración de aguas residuales, manejo de desechos sólidos, actividades de saneamiento ambiental y aquellos que establezca la ley	SERVICIOS BÁSICOS Y SANEAMIENTO AMBIENTAL	Agua Potable	Actualización y modernización del catastro permanente de redes de agua potable y alcantarillado	Contar con un catastro actualizado y moderno permanentemente para optimizar y mejorar	Catastro actualizado SIG	Al final del periodo contar con un sistema georreferenciado de agua potable y alcantarillado que se pueda ir actualizando constantemente				X		Exclusiva
					Estudios de sistemas de agua potable en áreas urbanas a nivel cantonal	Mejorar las condiciones de abastecimiento del servicio de agua potable en áreas urbanas	% de cobertura del servicio	Las áreas urbanas cuentan con provisión constante de agua potable en el área de cobertura de los sistemas implementados en un 80% durante el periodo de gobierno	GAD Parroquiales			X	X	Exclusiva
					Nuevo Plan Maestro de Agua Potable para la zona 4	Mejorar las condiciones de abastecimiento del servicio de agua potable en áreas urbanas	% de cobertura del servicio	Las áreas urbanas cuentan con provisión constante de agua potable en el área de cobertura de los sistemas implementados en un 90% durante el periodo de gobierno	CAF, BDE, por definir			X	X	Exclusiva
					Construcción y repotenciación de captaciones de agua cruda	Construir y repotenciar estructuras que permitan captar de forma eficiente el caudal de agua cruda que abastecen a las plantas	Infraestructuras nuevas y mejoradas	Construir y repotenciar las captaciones de agua durante el periodo de gobierno	Ministerio del Ambiente			X		Exclusiva
					Construcción, ampliación y mejoramiento del sistema y redes de agua potable en la zona 4	Garantizar el suministro de agua potable, para los habitantes de la ciudad de Loja	% de cobertura del servicio	Los habitantes de la ciudad de Loja cuentan con provisión constante de agua potable en el área de cobertura de los sistemas implementados en un 95% durante el periodo de gobierno	Ministerio del Ambiente			X		Exclusiva

					Construcción, ampliación y mejoramiento del sistema de agua potable en la zona 1, 2 y 3.	Garantizar el suministro de agua potable, para los habitantes de las zonas 1, 2, 3	% de cobertura del servicio	Los habitantes de la ciudad de Loja cuentan con provisión constante de agua potable en el área de cobertura de los sistemas implementados en un 70% durante el periodo de gobierno	Ministerio del Ambiente, GAD Parroquiales					X		Exclusiva
					Mejoramiento y construcción de las plantas de tratamiento de agua potable de la Zona 1, 2, 3 y 4	Mejorar las condiciones de las plantas de tratamiento de agua potable en la Zona 1, 2, 3 y4	plantas de tratamiento mejoradas	Dar mantenimiento constante a las plantas de tratamiento de agua potable de la zona1, 2, 3 y 4 semestralmente durante el periodo de gobierno	Ministerio del Ambiente, GAD Parroquiales					X	X	Exclusiva
				Alcantarillado Sanitario y Pluvial	Plan Maestro de Alcantarillado Zona 4.	Mejorar las condiciones de abastecimiento del servicio de alcantarillado y Ejecutar las obras requeridas para la optimización del servicio de alcantarillado sanitario y pluvial en la ciudad de Loja en zonas urbanas	% de cobertura del servicio	Se cuenta con el 80% de cobertura de alcantarillado, cuentan con redes separadas para recolección de aguas lluvias y servidas, funcionando correctamente durante el periodo de gobierno en las zonas urbanas	Ministerio del Ambiente, BDE					X	X	Exclusiva
					Estudios y Construcción de redes de alcantarillado sanitario y pluvial Zona 4	Contar con estudios e implementar obras adicionales de alcantarillado sanitario y pluvial para mejorar la eficiencia hidráulica de las redes en la ciudad de Loja.	% de cobertura del servicio	Los habitantes de la ciudad de Loja cuentan con provisión de redes de alcantarillado en el área de cobertura de los sistemas implementados en un 95% durante el periodo de gobierno	Ministerio del Ambiente, BDE					X	X	Exclusiva

				Construcción, ampliación del sistema de alcantarillado sanitario y pluvial de la Zona 1, 2, 3.	Mejorar las condiciones de prestación del servicio de alcantarillado en la Zona 1,2,3	% de cobertura del servicio	Las áreas urbanas de la Zona 1,2,3 cuenta con provisión de redes de alcantarillado en el área de cobertura de los sistemas implementados en un 70% durante el periodo de gobierno	Ministerio del Ambiente, GAD Parroquiales, BDE			X	X	Exclusiva
				Construcción y mejoramiento de plantas de tratamiento de aguas residuales en áreas urbanas de las Zonas 1, 2, 3 y 4	Construir y mejorar las plantas de tratamiento de aguas residuales de la Zona 1,2,3 y 4	Plantas de tratamiento mejoradas	Las áreas urbanas de la Zona 1,2,3 y 4 cuenta con plantas de tratamiento implementadas y mejoradas en el área de cobertura de los sistemas implementadas en un 70% durante el periodo de gobierno	Ministerio del Ambiente, GAD Parroquiales BDE			X	X	Exclusiva
				Construcción de baterías sanitarias y compra de baterías móviles en el cantón Loja	Dotar de baterías sanitarias en sitios que sean necesarios implementarlos en el cantón Loja	Número de baterías sanitarias implementadas	Baterías sanitarias implementadas en el cantón Loja durante el periodo de gobierno				X		Exclusiva
			Saneamiento	Implementar un sistema innovador de recolección de basura, con estaciones de clasificación y reciclaje de productos como papel, plástico, electrónicos, etc.	Ampliar la cobertura de recolección en la ciudad y tratamiento de residuos plásticos, papel, electrónicos de una manera tecnificada	% de la ciudad sin residuos y residuos transformados	Cubrir el 90% sin residuos en la ciudad y tratamiento adecuado de residuos, durante el periodo de gobierno	BDE, ONGs			X		Exclusiva
				Adquisición y Renovación de vehículos recolectores, carros de barrido, camión, retroexcavadora	Mejorar el Sistema de Recolección y transporte de Residuos Sólidos	Cantidad de vehículos adquiridos	Adquirir 5 vehículos y retroexcavadora renovación del 50% de carros de barrido y recolectores durante todo el periodo de gobierno	BDE			X	X	Exclusiva

Construcción del nuevo Relleno sanitario para el cantón Loja.	Contar con los estudios e implementación del nuevo relleno sanitario con toda la normativa técnica durante el periodo de gobierno	Relleno sanitario implementado	Estudios e infraestructura instalada en el nuevo relleno sanitario al finalizar el periodo	Ministerio del Ambiente, BDE, CAF					X	X	Exclusiva
Cierre técnico del relleno sanitario y la implementación de un parque temático.	Brindar a la ciudadanía espacio reforestado y convertido en un parque temático	Diseño y construcción del Parque temático	Construir el parque temático al finalizar el periodo	Ministerio del Ambiente					X		Exclusiva
Estudios e implementación de rellenos sanitarios mancomunados (Rural) Zona 1, 2 y 3	Tratar los residuos generados de una manera tecnificada.	Estudios aprobados. Infraestructura construida.	Implementar 1 relleno sanitarios mancomunados al tercer año	Ministerio del Ambiente, GAD Parroquiales					X		Exclusiva
Proyecto de Producción de Abono Orgánico con base al aprovechamiento de lodos producidos por la PTAR.	Aprovechar los lodos generados por la PTAR en la producción de Abono Orgánico contribuyendo al desarrollo agrícola y disminuyendo impactos negativos por disposición de residuos.	% de avance de ejecución del Proyecto de Producción de Abono Orgánico con base al aprovechamiento de lodos producidos por la PTAR.	100% ejecutado el Proyecto de Producción de Abono Orgánico con base al aprovechamiento de lodos producidos por la PTAR al finalizar el periodo de gobierno	CAF, ONGs					X	X	Exclusiva
Planta de tratamiento de Lodos	Producir energía eléctrica y térmica, material reciclable y biosólidos mediante la implementación de una Planta de tratamiento de lodos.	Desarrollar estudios definitivos para la construcción de la planta de producción de energía eléctrica y térmica.	Implementar la Planta de tratamiento de lodos hasta finalizar el periodo de gobierno	Ministerio del Ambiente					X		Exclusiva
Estudio y Construcción de planta de Tratamiento de Lixiviados	Tratar de manera adecuada los lixiviados	Planta de tratamiento implementada	Planta de tratamiento implementada al tercer año	Ministerio del Ambiente					X		Exclusiva

OBJETIVO 1: Garantizar una vida digna con iguales oportunidades para todas las personas OBJETIVO 3: Garantizar los derechos de la naturaleza para las actuales y futuras generaciones	OBJETIVO 11: Lograr que las ciudades y los asentamientos humanos sean inclusivos, seguros, resilientes y sostenibles	Funciones **i) Implementar el derecho al hábitat y a la vivienda y desarrollar planes y programas de vivienda de interés social en el territorio cantonal.**	VIVIENDA	Vivienda	Reubicación de beneficiarios de viviendas en situación de riesgo	Contar con un terreno adaptado para la reubicación de viviendas en riesgo, en la ciudad de Loja	Número de terrenos adquiridos	Adquirir un terreno para reubicación de viviendas en riesgo durante periodo de gobierno	Alianza estratégica con Propietario de Terreno, Inversionista.			X	X	Exclusiva
					Construcción de viviendas sociales	Satisfacer la demanda de vivienda en el cantón Loja.	Infraestructura Hidrosanitaria, Eléctrica, Telefónica y Vial terminadas.	Construir soluciones habitacionales durante el periodo de gobierno	MIDUVI, Gobernación, Promotores Inmobiliarios, Inversionistas, Sociedad			X	X	Concurrente
OBJETIVO 1: Garantizar una vida digna con iguales oportunidades para todas las personas OBJETIVO 3: Garantizar los derechos de la naturaleza para las actuales y futuras generaciones	OBJETIVO 9: Construir infraestructuras resilientes, promover la industrialización inclusiva y sostenible y fomentar la innovación	c) Planificar, construir y mantener la vialidad urbana	VIALIDAD	Pavimentación, Asfaltado y Adoquinado y mantenimiento zona urbana y rural	Plan Maestro de Vialidad	Articular entre la ciudad de Loja y las parroquias rurales de forma eficiente y eficaz	Plan maestro	Implementar de Plan Maestro de Vialidad durante el periodo de gobierno				X		Exclusiva
					Apertura y ampliación de vías	Mejorar el tránsito vehicular	Kilómetros por año	Apertura y ampliación de vías durante el periodo de gobierno						
					Pavimentación con carpeta asfáltica, recapeo de vías con carpeta asfáltica, mantenimiento rutinario - bacheo, reconformación y lastrado de vías en la zona urbana de la ciudad de Loja.	Dotar y mejorar superficies de rodadura para una calzada estable y adecuada circulación vehicular - peatonal.	Kilómetros de vías pavimentadas.	Pavimentar, Recapeo con carpeta asfáltica, mantenimiento rutinario - bacheo, reconformación y lastrada de vías en la zona urbana de la ciudad de Loja en un 80% durante el periodo de gobierno	Alianzas estratégicas Constructoras BDE, CAF			X		Exclusiva

				Terminación de la Construcción de la Vía de Integración Barrial	Construir una vía de acceso rápido interconectando la red nacional de carreteras con la red urbana de la ciudad	Kilómetros de vías pavimentadas.	Terminación de proyecto	Gobierno Central					X	Concurrente
				Proyecto vía Loja - Catamayo 4 carriles	Gestionar la ejecución de vialidad de Loja a Catamayo	% de obra realizada para ampliación de vía Loja Catamayo 4 carriles	Obra realizada de ampliación de vía Loja Catamayo durante el periodo de gobierno	Gobierno Central					X	Concurrente
				Proyecto vía Loja - Malacatos - Vilcabamba 4 carriles	Gestionar la ejecución de vialidad de Loja - Malacatos - Vilcabamba	% de obra realizada para ampliación de vía Loja - Malacatos - Vilcabamba	Obra realizada de ampliación de vía Loja - Malacatos - Vilcabamba durante el periodo de gobierno	Gobierno Central						
				Adoquinado de vías de la ciudad de Loja	Mejorar el estado de las vías de la ciudad de Loja	Número de vías mejoradas mediante adoquinado	Intervenciones realizadas de adoquinado en un 100% durante el periodo						X	Exclusivo
				Vialidad urbana en parroquias rurales	Estudios, construcción, infraestructura y mantenimiento de vías	% de obras realizadas en vías urbanas de las zona rural del cantón Loja	100 % de obras realizadas en vías urbanas de las zona rural del cantón Loja durante el periodo de gobierno	GADs Parroquiales, BDE, CAF					X	X	Exclusivo
			Infraestructura Vial	Puentes	Construir puentes en la zona urbana y en cabeceras parroquiales para descongestionar el tráfico y mejorar su conectividad	puentes construidos	Construir puentes durante el periodo de gobierno	BDE, GAD Parroquiales					X	X	Exclusivo
				Construcción del Viaducto el Rosal	Mejorar la conectividad de los barrios urbanos de la Ciudad de Loja	Un Viaducto Construido	Viaducto El Rosal construido durante el periodo	BDE					X	X	Exclusivo

Distribuidores de tráfico	Mejorar la Conectividad vial y descongestionamiento vehicular	1 distribuidor en 2 años	Construir 2 distribuidores de tráfico durante el periodo de gobierno	SDE					X	X	Exclusiva
Escalinatas	Mejorar el transito peatonal	2 anuales	Construir 8 escalinatas durante el periodo de gobierno						X		Exclusiva
Alcantarillas (Embaulado)	Construcción de alcantarillas	1 alcantarilla anual	Construcción de 4 alcantarillas durante el periodo de gobierno						X		Exclusiva
Muros de márgenes de protección	Muros de contención de la plataforma de la vía	50 ml por año	Construcción de 400 ml al finalizar el periodo						X		Exclusiva
Aceras y bordillos	Consolidar, conservar y mejorar el ornato en calles y avenidas	3000 ml por año	Construcción de 12000 ml al finalizar el periodo						X		Exclusiva
Pasos elevados	Implementar pasos elevados en puntos estratégicos para movilidad peatonal con seguridad	5 pasos elevados	Implementar pasos elevados durante el periodo de gobierno								
Diseño y Ejecución de paso deprimido en la zona del Terminal Terrestre.	Reducir el congestionamiento vehicular	Infraestructura construida	Implementar un proyecto de movilidad al 2026 que descongestione la intersección del Terminal Terrestre.						X		Exclusiva
Implementación de escombreras	Contar con sitios adecuados en donde descargar materiales de construcción	Numero de escombreras implementadas	1 Escombrera implementada en la ciudad de Loja Durante el periodo de gobierno						X		Exclusiva

OBJETIVO 1: Garantizar una vida digna con iguales oportunidades para todas las personas OBJETIVO 3: Garantizar los derechos de la naturaleza para las actuales y futuras generaciones	OBJETIVO 11: Lograr que las ciudades y los asentamientos humanos sean inclusivos, seguros, resilientes y sostenibles	11 Planificar, regular y controlar el tránsito y el transporte terrestre dentro de su circunscripción cantonal	TRÁNSITO Y TRANSPORTE	Transporte Público	Reubicación del terminal terrestre	Dotar a la capital de la provincia de Loja de una nueva infraestructura de transporte terrestre acorde a las necesidades actuales y futuras de la población	Infraestructura realizada	Infraestructura construida al 100% durante el periodo de gobierno	BDE, CAF				X	X	Exclusiva
					Mantenimiento y modernización del terminal "Reina del Cisne"	Mejorar las instalaciones y modernización del actual terminal terrestre hasta que se gestiones la planificación y financiamiento del nuevo terminal	Infraestructura realizada	Infraestructura construida al 50% durante el periodo de gobierno	BDE, CAF				X	X	Exclusiva
					Optimización del servicio de transporte público inter cantonal	Optimizar rutas y frecuencias de transporte público intracantonal mediante estudios de factibilidad para satisfacer las demandas de los usuarios.	Porcentaje de usuarios beneficiados	Incrementar al 2026 el nivel de frecuencias de transporte público y de carga en las parroquias noroccidentales en un 25%	Agencia Nacional de Tránsito				X		Exclusiva
					Estudio y construcción de Terminales terrestres en las parroquias rurales	Dotar a las parroquias rurales de infraestructura de embarque y desembarque de personas y mercancías de acuerdo a las necesidades locales	Número de terminales construidos y mejorados	Infraestructura implementada al 100% durante el periodo de gobierno					X		Exclusiva
					Implementación de sistemas alternativos de movilidad sustentable Zona 1,2,3,4, con su respectiva norma de accesibilidad	Implementar un sistema de transporte público masivo en la ciudad de Loja a través de una propuesta segura y tecnológica.	% Infraestructura implementada	Contar con un sistema de transporte alternativo implementado al 100% durante el periodo de gobierno	ANT, ONGs				X		Exclusiva

					Mejorar la calidad del servicio SITU y Facilitar la movilidad en sentido transversal en la zona 4	Mejorar la calidad del servicio del transporte público SITU en sentido transversal de la Zona 4.	% de rutas incrementadas	Fortalecer la red de transporte SITU y actualizar el sistema durante el periodo de gobierno					X		Exclusiva
					Tecnificación del Sistema Municipal de Estacionamiento Rotativo Tarifado "SIMERT"	Implementar sistemas inteligentes para la Operación del Sistema Municipal de Estacionamiento Rotativo Tarifado SIMERT	Porcentaje de la tasa de ocupación de espacios de estacionamiento	20% de aumento en la tasa de ocupación de espacios de estacionamiento durante el periodo de gobierno					X		Exclusiva
				Tránsito y Seguridad Vial	Modernización y optimización de la infraestructura física y tecnológica para el Centro de Matriculación Vehicular y Revisión Técnica Vehicular	Implementar con equipos tecnológicos y sistemas autónomos para el mejor funcionamiento del CRTV.	% de avance de la obra y adquisición de sistemas tecnológicos	Infraestructura física y tecnológica implementada al 100% durante el periodo de gobierno	BDE				X	X	Exclusiva
					Vigilancia del espacio público a través de cámaras de vigilancia	Implementar cámaras ojos de águila	No de cámaras	Mejorar el control de los espacios públicos durante el periodo de gobierno					X		Exclusiva
					Modernización, optimización y ampliación del sistema sincronizado de semaforización en la Zona 1, 2, 3 y 4.	Implementación y centralización de semáforos peatonales y vehiculares, en base a un sistema sincronizado en el sector urbano del Cantón Loja	Número de intersecciones intervenidas con semaforización y centralización	79 intersecciones semaforizadas y 117 intersecciones centralizadas al finalizar el periodo	BDE, CAF				X	X	Exclusiva
					Campañas de seguridad vial	Capacitación e información continua sobre temas referentes a seguridad vial.	Número de personas reciben información sobre seguridad vial	230000 personas reciben información anualmente información sobre seguridad vial					X		Exclusiva

OBJETIVO 1: Garantizar una vida digna con iguales oportunidades para todas las personas OBJETIVO 3: Garantizar los derechos de la naturaleza para las actuales y futuras generaciones Objetivo 5: Impulsar la productividad y competitividad para el crecimiento económico sostenible de manera redistributiva y solidaria												
Objetivo 7: Garantizar el acceso a una energía asequible, fiable, sostenible y moderna para todos OBJETIVO 9: Construir infraestructuras resilientes, promover la industrialización inclusiva y sostenible y fomentar la innovación												
Art. 466.1.- Soterramiento y adosamiento de redes.- ... Además, los prestadores de servicios de telecomunicaciones y redes eléctricas deberán cumplir con la normativa emitida por cada Gobierno Autónomo Descentralizado, tanto para la construcción de las obras civiles necesarias para el soterramiento o adosamiento, para el uso y ocupación de espacios de vía pública, como los permisos.												
CONECTIVIDAD Y ENERGÍA												
Mejoramiento de Infraestructura para energía eléctrica.	Implementación del servicio de internet en espacios públicos a nivel cantonal	Gestionar la mejora del servicio de telecomunicaciones a nivel cantonal	Infraestructura instalada	Incrementar a un 50% el servicio de internet a nivel cantonal en el periodo de gobierno	CNT, Empresas Privadas, Universidad						X	Concurrente
	Proyecto de Generación de Energía eléctrica mediante el uso del gas metano producido por la Planta de Tratamiento de Aguas Residuales y Relleno Sanitario	Utilizar el gas metano para generar energía eléctrica que permita abastecer la demanda operacional de la Planta de Tratamiento de Aguas Residuales y Relleno Sanitario	% de avance de ejecución del Proyecto de Generación de Energía Eléctrica mediante el uso del gas metano producido por la PTAR	100% ejecutado el Proyecto de Generación de Energía Eléctrica mediante el uso del gas metano producido por la PTAR	CAF * No se registra presupuesto por ser proyecto complementario Planta de Tratamiento de Aguas Residuales						X	Concurrente
	Ampliación de cobertura de alumbrado público, sistema de iluminación LED en espacios públicos Zona 1, 2, 3 y 4.	Gestionar la dotación de servicio de alumbrado público, energía LED a nivel Cantonal	Cobertura del servicio	Disminuir y mejorar el déficit del servicio de alumbrado público y energía LED en un 10% hasta final del periodo	Ministerio de electricidad y energía renovable						X	Concurrente
	Proyecto para la generación de energía en domicilios e incentivo tributario	Generación de energía limpia en domicilios y ahorro monetario	Número de domicilios con sistema de generación de energía limpia	Domicilios con sistema de generación de energía limpia durante el periodo de gobierno							X	Concurrente
	Implementación de proyectos de energía renovable a través de centrales eólicas de última tecnología	Gestionar la Dotación de energía limpia al cantón a través de las centrales eólicas	Número de centrales eólicas implementadas	2 Centrales eólicas implementadas hasta el final del periodo	CELEC, Ministerio de electricidad y energía renovable, EERRSA						X	Concurrente

OBJETIVO 1: Garantizar una vida digna con iguales oportunidades para todas las personas											
[illegible] 11: [illegible] que son [illegible] y las [illegible] resilientes y sostenibles											
Funciones											
o) Regular y controlar las construcciones en la circunscripción cantonal con especial atención a las normas de control y prevención de riesgos y desastres.											
RIESGOS											
[illegible] de riesgo	Estudio para creación de plan de contingencia de zonas vulnerables a nivel cantonal y con riesgo potencial a movimientos en masa e inundaciones en el cantón Loja con una base digital y en SIG de todos los estudios geotécnicos del cantón	Contar con estudios técnicos para evaluar las zonas con riesgo alto y zonas ya afectadas por movimientos en masa e inundaciones.	Número de Estudios realizados en zonas afectadas por movimientos en masa	Mitigar el riesgo de estas zonas afectadas por los movimientos de masa e inundaciones al final del periodo considerando la capacidad adaptativa del suelo	SNGR		[redacted]		X		Exclusivo
	Estudios de factibilidad de áreas óptimas para reasentamiento de poblados ubicados en zonas de vulnerabilidad crítica y prioritaria en el cantón.	Contar con los estudios de factibilidad aprobados	Estudios aprobados	Contar con las áreas óptimas para reasentamiento de poblados ubicados en zonas de vulnerabilidad hasta final del periodo	SNGR		[redacted]		X		Exclusivo
	Construcción de muros en zonas afectadas por Movimientos en masa e Inundaciones.	Muros de contención como obras de mitigación del riesgo	Construcción de muros	Construcción de muros hasta el final del periodo	SNGR		[redacted]		X	X	Exclusivo

COMPONENTE ECONÓMICO PRODUCTIVO

Nuestra Loja Productiva y Emprendedora

Objetivo del PND	Objetivo del ODS	COMPETENCIA	Líneas de Acción	Programas	PROYECTO	OBJETIVO	INDICADOR	METAS	ARTICULACIÓN CON OTROS ACTORES	PLAZO DE CUMPLIMIENTO				FUENTE DE FINANCIAMIENTO		COMPETENCIA (exclusiva/ concurrente)
										AÑO 1	AÑO 2	AÑO 3	AÑO 4	Aporte municipal	Otros	
Objetivo 6. Desarrollar las capacidades productivas y del entorno para lograr la soberanía alimentaria y el Buen Vivir Rural	OBJETIVO 2: Hambre cero OBJETIVO 8: Trabajo decente y crecimiento económico	h) Promover los procesos de desarrollo económico local en su jurisdicción, poniendo una atención especial en el sector de la economía social y solidaria, para lo cual coordinará con los otros niveles de gobierno; Competencia exclusiva: a) Planificar, construir y mantener vías y infraestructura física en los asentamientos de los espacios públicos	FOMENTO PRODUCTIVO E IMPULSO A LA MANUFACTURA	Fomento Productivo y Promoción del Valor Agregado y a la Asociatividad	Fomento, fortalecimiento y mejoramiento de la producción frutícola de ciclo corto, plantas medicinales, hortalizas orgánicas, agroecológicas y comunitarias	Apoyar la renovación de plantaciones frutales, mejorar la variedad y el rendimiento para la seguridad alimentaria	Familias han mejorado las plantaciones de frutales	40% de las cultivos de ciclo corto de la parroquia son mejorados para una eficiente producción	MAG, MIPRO, IEPS, GAD Parroquiales					X	X	Concurrente
					Fortalecer la producción familiar campesina de cultivo de hortalizas y crianza de animales menores y apicultura a la periferia de la ciudad de Loja y parroquias rurales del cantón Loja	Apoyar la inserción en el proceso productivo a personas vulnerables para la seguridad alimentaria familiar y mejoramiento de capacidades locales	familias mejoran su alimentación familiar durante el periodo de gobierno	Mejorar el sistema de producción familiar campesina	MAG, MIPRO, IEPS					X	X	Concurrente
					Producción de abonos orgánicos en la parroquia rurales	Apoyar la producción de abonos sólidos y líquidos para mejorar los sistemas de producción limpia	Plantas de elaboración de abonos orgánicos establecidas durante el periodo de gobierno	Plantas operando al 100% hasta final del periodo	MAG, MIPRO, GAD Parroquiales					X	X	Concurrente
					Apoyo al sector Ganadero y Avícola con procesos de mejoramiento de la raza, alimentación en la zona rural del cantón Loja	Apoyar el desarrollo al sector ganadero y avícola del sector rural del cantón Loja	Número de productores beneficiados	productores mejoran su conocimientos en buenos prácticas agropecuarias y tecnifican sus predios productivos durante el periodo de gobierno	MAG, MIPRO, GAD, IEPS Parroquiales					X	X	Concurrente

						Implementar un plan de difusión y conservación de los bienes inmuebles, existentes en el cantón Loja	Contar con un plan de conservación de los bienes inmuebles existentes	Plan de difusión y conservación de los bienes inmuebles existentes terminado	Documento elaborado y puesto en ejecución a partir del primer año	Ministerio de Cultura y Patrimonio					X		Exclusiva
						Restaurar, Reconstruir y Reestructurar de Iglesias Patrimoniales de la zona urbana y Parroquias del cantón Loja	Recuperar de bienes inmuebles patrimoniales a fin de que se puedan convertir en un potencial turístico generador de desarrollo	Número de edificios públicos intervenidos	Iglesias intervenidas durante el periodo de gobierno	GAD Parroquiales, Curia					X		Exclusiva
						Regenerar Parques, plazas centrales de parroquias rurales	Recuperar de bienes inmuebles patrimoniales a fin de que se puedan convertir en un potencial turístico generador de desarrollo	Número de lugares públicos intervenidos	Parque y plazas centrales de parroquias rurales al final del periodo	GAD Parroquiales					X		Exclusiva
						Intervención de casas comunales de barrios urbanos de la ciudad de Loja	Recuperar de bienes inmuebles patrimoniales a fin de que se puedan convertir en un potencial turístico generador de desarrollo	Número de edificios públicos intervenidos	Casa comunales intervenidas durante el periodo de gobierno						X		Exclusiva
						Fortalecer e intervenir de Centros culturales de convenciones Municipal Alfredo Moro Reyes, Centro de Convenciones San Juan de Dios, Centro Cultural Bernardo Valdivieso, otros	Mejorar y recuperar los Centros de interés cultural	Número de centros culturados mejorados	Edificios patrimoniales del Centro Cultural hasta el tercer año						X		Exclusiva
		EXPRESIONES Y CREACIONES	Promoción Cultural			Bienal de las Artes Musicales	Realizar una jornada artística, cultural y académica que promueva la práctica artística musical, su representación pública y su disfrute	Número de participantes al evento	3 mil alumnos, profesores y músicos capacitados, 90 mil espectadores directos	Ministerio de Cultura y Patrimonio					X		Exclusiva

				Festival Internacional de artes Vivas (OFF)	Lograr posicionar al festival internacional de artes vivas	Número de visitantes al festival internacional de artes vivas	Incrementar el número de visitantes al festivas Internacional de Artes Vivas, incrementando nuevos espacios culturales	Gobernación, Ministerio de Cultura y Patrimonio			X	X	Exclusiva
				Plan de Desarrollo Estratégico Cultural del cantón Loja	Aportar al desarrollo local, desde la generación de políticas públicas culturales.	Tener un Plan de Desarrollo Estratégico Cultural del cantón Loja	Ejecutar el Plan de Desarrollo Estratégico Cultural del cantón Loja que permita articular todas las actividades culturales durante el periodo de gobierno	Ministerio de Cultura y Patrimonio			X		Exclusiva
				Festival Internacional de Artes Escénicas	Posicionar a Loja como la capital cultural del Ecuador	Obras teatrales y jornadas académicas	Realizar diversas obras teatrales nacionales y extranjeras y jornadas académicas sobre el arte escénico durante 45 días	Ministerio de Cultura y Patrimonio			X	X	Exclusiva
				Festival Internacional de Bandas de Pueblo	Posicionar a Loja como la capital de la cultura musical y orquestal del Ecuador	Conciertos	Realizar un evento por año	Ministerio de Cultura y Patrimonio			X		Exclusiva
				Festival Nacional de música alternativa, rock, pop, reggae, otros	Posicionar a Loja como la capital musical del Ecuador	Conciertos	Realizar un evento por año	Ministerio de Cultura y Patrimonio			X		Exclusiva
				Implementación de Una Agenda Intercultural concertada, que permita difundir las diferentes manifestaciones de las culturas locales, en todas sus formas	Elaborar Una Agenda Cultural mensual concertada	Número de agendas culturales	Elaborar doce mil agendas culturales mensuales, hasta el segundo año	Ministerio de Cultura y Patrimonio			X		Exclusiva
				Formación de Gestores Culturales	Brindar capacitación en Gestión Culturales	Número de personas capacitadas en gestión cultural	35 personas capacitadas en gestión cultural en la ciudad de Loja , en dos meses.	Ministerio de Cultura y Patrimonio			X		Exclusiva

COMPONENTE POLÍTICO INSTITUCIONAL

Nuestra Loja Integradora y Participativa

Objetivo del PND	Objetivo del ODS	COMPETENCIA	LÍNEA DE ACCIÓN	Programa	PROYECTO	OBJETIVO	INDICADOR	METAS	ARTICULACIÓN CON OTROS ACTORES	PLAZO DE CUMPLIMIENTO				FUENTE DE FINANCIAMIENTO		COMPETENCIA (exclusiva/ concurrente)
										AÑO 1	AÑO 2	AÑO 3	AÑO 4	Aporte municipal	Otros	
Objetivo 7: Incentivar una sociedad participativa con un estado cercano al servicio de la ciudadanía	OBJETIVO 16: Promover ciudades pacíficas e inclusivas para el desarrollo sostenible facilitar accesos a la justicia para todos y crear instituciones eficaces responsables e inclusivas a todos los niveles institucionales	d) Implementar un sistema de participación ciudadana para el ejercicio de los derechos y la gestión democrática de la acción municipal	DESARROLLO INSTITUCIONAL	Legislación, Organización, Talento Humano	Incorporación en la estructura municipal de unidades especializadas, direcciones y Empresas Públicas para toma de decisiones y cumplimiento de competencias	Mejorar la estructura municipal a través de unidades especializadas direcciones y Empresas Públicas para la toma de decisiones y cumplimiento de competencias	Números de unidades especializadas	Incorporar entre 4 a 6 unidades especializadas, direcciones y empresas públicas el segundo año						X		Exclusiva
					Formación continua del Talento Humano	Implementar la capacitación intelectual y administrativa de los funcionarios municipales	Porcentaje de servidores municipales capacitados	80% de servidores municipales capacitados hasta final del periodo						X		Exclusiva
					Reestructuración Organizacional para el aprovechamiento eficaz del Talento Humano	Diseñar e implementar un sistema de gestión para el aprovechamiento del talento humano y distribución correcta de funciones en el Orgánico Funcional	Reestructuración Organizacional	Realizar una Reestructuración organizacional en el Municipio de Loja durante le periodo de gobierno						X		Exclusiva
					Gestión Justa del Talento Humano: retiro voluntario, retiro obligatorio, renuncia voluntaria	Otorgar beneficios por concepto de jubilación voluntaria, obligatoria o renuncia a servidores y trabajadores	Empleados y trabajadores seleccionados en los planes de retiro voluntario, retiro obligatorio renuncia voluntaria	Llegar a un 90% de personal jubilado voluntario u obligatorio y de renuncia con beneficios de ley durante el periodo de gobierno	BDE					X	X	Exclusiva

Objetivo 7. Incentivar una sociedad participativa con un estado cercano al servicio de la ciudadanía	OBJETIVO 16: Promover ciudades pacíficas e inclusivas para el desarrollo sostenible, facilitar accesos a la justicia para todos y crear instituciones eficaces, responsables e inclusivas a todos los niveles institucionales	a) Implementar un sistema de participación ciudadana para el ejercicio de los derechos y la gestión democrática de la acción municipal	PARTICIPACIÓN CIUDADANA		Diseño e Implementación del Sistema de Gestión de Seguridad, bioseguridad y Salud para empleados y trabajadores del Municipio de Loja	Diseñar e Implementar un sistema de gestión de seguridad, bioseguridad y salud en el trabajo que prevenga los riesgos laborales en el personal que trabaja para el Municipio de Loja en especial de las áreas de Higiene, mercados, saneamiento, Policía Tránsito.	Porcentajes de Macro y micro elementos del "Sistema de Gestión de Seguridad y Salud" y Número de empleados y trabajadores reciben implementos de protección y bioseguridad	Alcanzar el 80% del Índice de Eficiencia y Eficacia del Sistema de Gestión de Seguridad y Salud en el trabajo en el Municipio de Loja hasta final del periodo. 3000 empleados y trabajadores reciben implementos de protección y bioseguridad hasta final del periodo						X		Exclusiva
					Transformación digital de procesos institucionales	Gestionar el Talento Humano, la infraestructura física y tecnológica del Municipio para optimizar los procesos internos	Procesos internos	Optimizar el Talento Humano, infraestructura física y tecnológica para facilitar el tiempo de respuesta de la Institución a los ciudadanos durante el periodo de gobierno						X		Exclusiva
				Capacitación Participación Ciudadana	Escuelas de Formación Ciudadana	Mejorar el nivel de conocimiento de nuestros ciudadanos, a través de las Escuelas de Formación Ciudadana	Número de reuniones para su operatividad.	Se realizará tres encuentros por trimestre, en las Parroquias Urbanas y Rurales hasta final del periodo	CPCCS, Juntas de Desarrollo barrial					X		Exclusiva
					Capacitación en parroquias urbanas y rurales sobre mecanismos de participación ciudadana	Capacitar a líderes de parroquias urbanas y rurales sobre los mecanismos de participación ciudadana como veedurías y observatorios para su participación activa.	Número de capacitaciones realizadas y participaciones ciudadanas en procesos municipales	Capacitaciones realizadas y participaciones ciudadanas efectivas en procesos municipales durante el periodo de gobierno	CPCCS, Representantes de las parroquias urbanas y rurales					X		Exclusiva

PAUL STEWART
CUEVA
LUZURIAGA

Paul Cueva Luzuriaga
CANDIDATO A LA ALCADÍA DE LOJA
ALIANZA EL RETO ES LOJA LISTAS 33 – 25

8. BIBLIOGRAFÍA

Becker, F. G., Cleary, M., Team, R. M., Holtermann, H., The, D., Agenda, N., Science, P., Sk, S. K., Hinnebusch, R., Hinnebusch A, R., Rabinovich, I., Olmert, Y., Ufd, D. Q. G. L. Q., Ri, W. K. H. U., Lq, V., Frxqwu, W. K. H., Zklfk, E., Edvhg, L. V, Wkh, R. Q., ... فاطمی, ج. (2015). Cambios Territoriales en la Comunidad de Madrid: policentrismo y dispersión. *Syria Studies*, *7*(1), 37–72. https://www.researchgate.net/publication/269167473_What_is_governance/link/548173090cf22525dcb61443/download%0Ahttp://www.econ.upf.edu/~reynal/Civil wars_12December2010.pdf%0Ahttps://think-asia.org/handle/11540/8282%0Ahttps://www.jstor.org/stable/41857625

CEPAL, (2022). *Objetivos de Desarrollo Sostenible ODS*. https://www.cepal.org/es/temas/agenda-2030-desarrollo-sostenible/objetivos-desarrolle-sostenible-ods

Dirección de Métodos, A. E. I. (2016). Ficha de cifras generales Censo de Población y Vivienda 2010, Cantón Loja. *55*, *1*(sd), 366. http://app.sni.gob.ec/sni-link/sni/Portal SNI 2014/FICHAS F/1101_LOJA_LOJA.pdf

Lopez, J. (2016). Piramides De Población. *Geografia De La Población*, 3–8. http://titulaciongeografia-sevilla.es/contenidos/becarios/materiales/archivos/PIRAMIDES_DE_POBLACION.pdf

Municipio de Loja, (2014). *Plan de Desarrollo y Ordenamiento Territorial Municipio de Loja Actualización 2014-2022*, 10–16. https://www.loja.gob.ec/files/image/LOTAIP/podt2014.pdf

Municipio de Loja, (2021). *Plan de desarrolle y Ordenamiento Territorial*.

Observatorio Regional de Planificación para el Desarrollo, (2022). *Plan de Creación de Oportunidades 2021 - 2025 de Ecuador*. https://observatorioptanificacion.cepal.erg/es/planes/plan-de-creacion-de-oportunidades-2021-2025-de-ecuador

Sigare (2009). *"Generación de Geoinformación para la Gestión del Territorio y Valoración de Tierras Rurales de la Cuenca del río Guayas Escala: 25 000."* https://www.geoportaligm.gob.ec/geodescargas/milagro/mt_milagro_sistemas_productivos.pdf

CERTIFICACIÓN:

Adrián Vivanco, Certifica que el presente Plan de Trabajo, corresponde al presentado por el candidato a alcalde del cantón Loja por la alianza EL RETO ES LOJA, Movimiento Renovación Total – RETO, Lista 33 Movimiento Construye lista 25; para las elecciones a efectuarse el domingo 05 de febrero de 2023.

Viernes, 16 de septiembre de 2022

Ing. Adrián Fabricio Vivanco Bravo
Procurador Común de la Alianza EL RETO ES LOJA